

משרד התחבורה והרשות הארצית לתחבורה ציבורית גאים להציג:

# התחבורה הציבורית בחיפה מתחדשת החל ב-13.5.22

## קווים חדשים

מרכזית המפרץ ↔ 10 דקות ↔ טכניון ↔ 9 דקות ↔ אוניברסיטת חיפה  
 רפכלית | CABLE EXPRESS  
 מרכזית חוף הכרמל ↔ מרכזית הקריות (מהיר דרך מנהרות הכרמל)  
 4 סופרבוס מטרות  
 שכונת הדר ↔ שכונת שפרינצק (25 X)

## קווים עם שינויי מסלול ותגבורי תדירות

1 X (תגבור תדירות בכלב)  
 146 X  
 115 X  
 76 X (תגבור תדירות וגם)  
 55 X (סופרבוס)  
 54 X  
 31 X  
 30 X (תגבור תדירות וגם)

## קווים שמספרם משתנה

51 X ← משתנה ל-  
 5 X | 41 X ← משתנה ל-  
 4 X

## קווים מבוטלים

~~237 X~~ ~~225 X~~ ~~216 X~~ ~~143 X~~ ~~141 X~~ ~~101 X~~ ~~46 X~~

יעיל יותר • ירוק יותר • נוח יותר

5-4 סיכום השינויים בתחבורה הציבורית באזורים

6 הרֶכְבָּלִית - נעים להכיר

7 מרכזית חוף הכרמל ↔ מרכזית הקריות 

9-8 שכונת הדר ↔ שכונת שפרינצק 

11-10 לאון בלום ↔ מרכזית חוף כרמל 

13-12 תחנת רכבת בת גלים ↔ טכניון 

15-14 דלית אל כרמל ↔ מרכזית חוף הכרמל 

17-16 דלית אל כרמל ↔ מרכזית המפרץ 

19-18 יגור ↔ לאון בלום 

21-20 מרכזית המפרץ ↔ מרכזית חוף הכרמל 

23-22 מרכזית המפרץ ↔ אוניברסיטת חיפה 

## נוסעות ונוסעים יקרים,

אנו שמחים להציג בפניכם את השינויים והשיפורים במערך תחבורה הציבורית במטרופולין חיפה: שדרוג מסלולי קווים ופתיחת קו 4 החדש של המטרופולין, החל מ-13.5.22.

שדרוג זה מצטרף להשקת רֶכְבָּלִית חיפה - רֶכְבָּל התחבורה הציבורית הראשון בישראל, שהושק בחודש אפריל, ולכלל מערך התחבורה הציבורית במטרופולין - אוטובוסים חשמליים, מטרוניות, רכבת ישראל (רכבת כבדה) ובעתיד גם רכבת קלה. עלון זה מפרט את כל המידע על קווים חדשים, שינויים במסלולים של קווים קיימים, שיפור תדירויות וביטול קווים אחדים. אנו מזמינים אתכם להתעדכן בשינויים לפני נסיעתכם, להשאיר את הרכב הפרטי בבית ולהתנסות במגוון השירותים החדשים.

**שתהיה לכם נסיעה נעימה ובטוחה,  
משרד התחבורה והבטיחות בדרכים והרשות הארצית לתחבורה ציבורית**



# יעיל יותר • ירוק יותר • נוח יותר

## קווים חדשים

מרכזית המפרץ  $\leftrightarrow$  10 דקות  $\leftrightarrow$  טכניון  $\leftrightarrow$  9 דקות  $\leftrightarrow$  אוניברסיטת חיפה  

מרכזית חוף הכרמל  $\leftrightarrow$  4   מרכזית הקריות  
מהיר דרך מנהרות הכרמל

שכונת הדר  $\leftrightarrow$  שכונת שפרינצק   
הקו יפעל כעת עד גשר הגיבורים לאורך כל ימות השבוע בתדירות גבוהה

## קווים מבוטלים

~~46 X~~ מרכזית חוף הכרמל  $\leftrightarrow$  אוניברסיטת חיפה  
ראו מענה בקו 54 במסלולו החדש.

~~101 X~~ מרכזית חוף הכרמל  $\leftrightarrow$  מרכזית המפרץ  
ראו מענה במטרונות קו 4 החדש.

~~141 X~~ מרכזית המפרץ  $\leftrightarrow$  אוניברסיטת חיפה  
ראו מענה ברכבלית או בקו 55 במסלולו החדש.


~~143 X~~ מרכזית הקריות  $\leftrightarrow$  אוניברסיטת חיפה  
ראו מענה במטרונות קו 4 החדש, במטרונות קו 1, ברכבלית או בקו 55 במסלולו החדש.

~~216 X~~ טכניון  $\leftrightarrow$  חסן שוקרי/הנביאים  
ראו מענה באמצעות קו 16, או 19, או 76 החדש.

~~225 X~~ מרכזית חוף הכרמל  $\leftrightarrow$  מרכזית המפרץ  
ראו מענה באמצעות קו 115 החדש.

~~237 X~~ תחנת רכבת בת גלים  $\leftrightarrow$  אוניברסיטת חיפה  
ראו מענה באמצעות קו 37.


## קווים עם שינויי מסלול ותגבור תדירות

30 X  מרכזית חוף הכרמל  $\leftrightarrow$  לאון בלום  
יחבר את שכונת רמת שאול ושני חלקי שכונת שפרינצק למת"ם וחוף כרמל, ומרכז הכרמל.

31 X מרכזית חוף הכרמל  $\leftrightarrow$  תחנת רכבת בת גלים  
נסיעה על רחובות טשרניחובסקי ודרך צרפת, ללא כניסה לשכונות שפרינצק ורמת שאול.

54 X מרכזית חוף הכרמל  $\leftrightarrow$  דלית אל כרמל  
מעטה הקו ייסע דרך קמפוס האוניברסיטה ויעצור בתחנות הקמפוס.

55 מרכזית המפרץ  $\leftrightarrow$  דלית אל כרמל  
לרחוב אינטרנציונל, במקום רחוב קומוי.

76 X  יגור  $\leftrightarrow$  לאון בלום  
קישור הדר עליון ובית חולים בני ציון, אל הגרנד קניון, מרכז זיו, טכניון ונשר.

115 מרכזית המפרץ  $\leftrightarrow$  מרכזית חוף הכרמל  
נסיעה על רחובות טשרניחובסקי ודרך צרפת, ללא כניסה לשכונות שפרינצק ורמת שאול.

146 מרכזית חוף הכרמל  $\leftrightarrow$  אוניברסיטת חיפה  
הקו יקוצר ממרכזית המפרץ לאוניברסיטה, ללא ההמשך אל מרכזית חוף כרמל.

1 X  מרכזית חוף הכרמל  $\leftrightarrow$  טכניון  
תוספת 2 נסיעות לכל כיוון.

## קווים שמספרם משתנה

4 X  $\leftrightarrow$  41 X משתנה ל-  
אבן גבירול/ביל"ו (מסלול מעגלי) אין שינוי במסלול או לז"ז הקו.

5 X  $\leftrightarrow$  51 X משתנה ל-  
גרנד קניון  $\leftrightarrow$  תחנת רכבת בת גלים אין שינוי במסלול או לז"ז הקו.



למידע מפורט היכנסו לאתר [pti.org.il](http://pti.org.il) או סרקו את ה-QR קוד, או צרו קשר עם מוקד 'כל-קו' 8787\*

# קו חדש! מרכזית הקריות → מרכזית חוף הכרמל

4

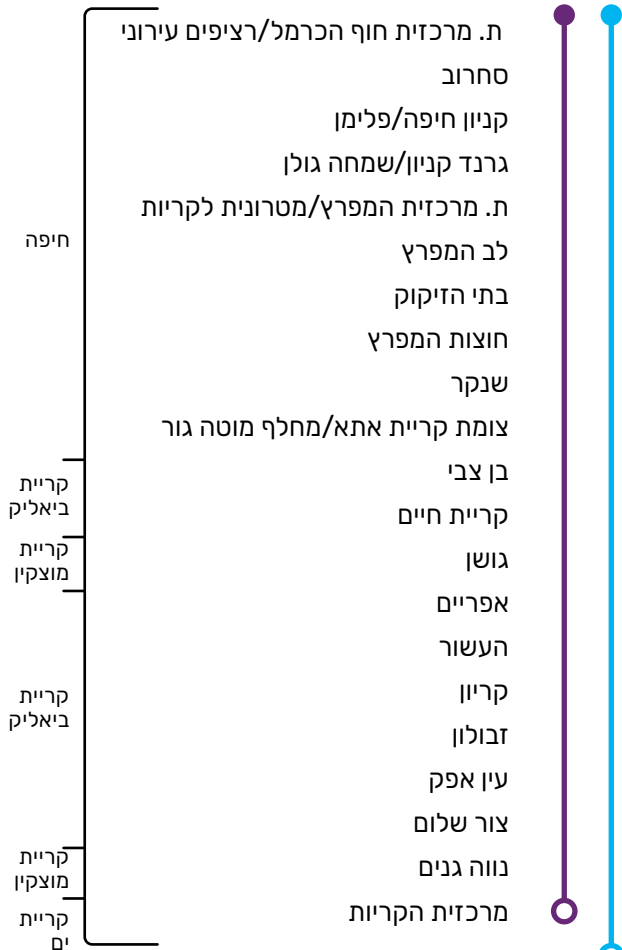


מה חדש אצלי?

קו 4 (קו המנהרות) החדש שיחבר את ערי הקריות עם מרכזית חוף הכרמל, דרך מנהרות הכרמל. הקו החדש ייסע בחלקו במסלול קו 1 של המטרונית ובחלקו במסלול מנהרות הכרמל - גרנד קניון - מרכז הקונגרסים - מת"מ - מרכזית חוף הכרמל. קו 4 החדש מחליף את קו 101 של אגד

## ממרכזית חוף הכרמל למרכזית הקריות

תחנה ראשונה

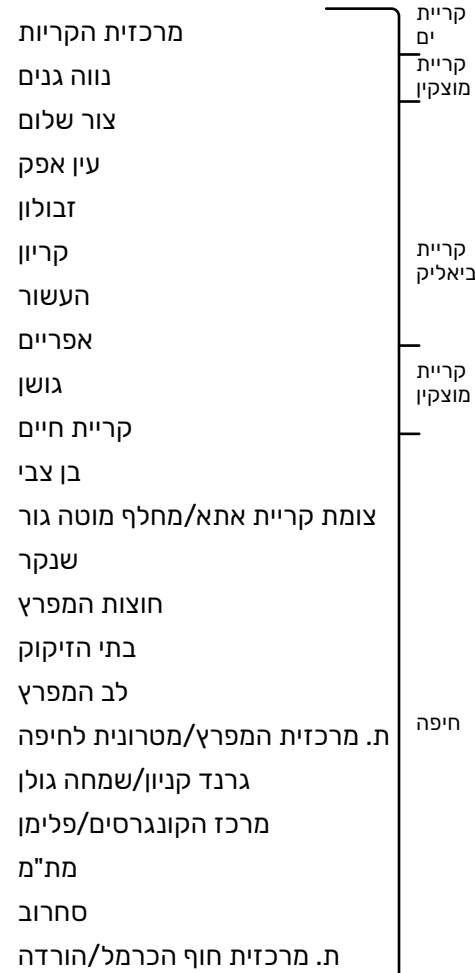


תחנה אחרונה

לוח הזמנים, המסלול והתחנות נתונים לשינויים. מומלץ להתעדכן ב-8787\* לפני הנסיעה.

## ממרכזית הקריות למרכזית חוף הכרמל

תחנה ראשונה



תחנה אחרונה

— תחנה חדשה

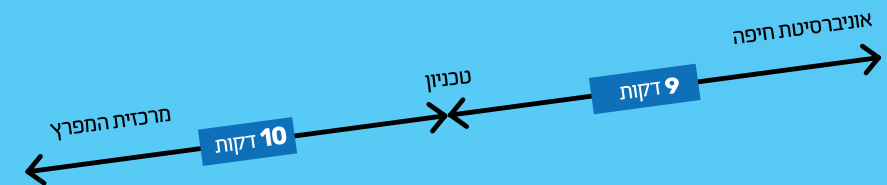


## נעים להכיר - הרפבלית

אורכו של תוואי הרפבלית הינו 4.4 ק"מ ובעתיד הוא צפוי לכלול 6 תחנות, מתוכן פתוחות בשלב זה 3 תחנות ראשונות: תחנת מרכזית המפרץ, תחנת טכניון מרכז ותחנת אוניברסיטת חיפה. ברפבלית פועלות 148 קרונות, המכילות כל אחת עד 10 נוסעות ונוסעים (8 מקומות ישיבה ו-2 מקומות עמידה).

### לוח הזמנים של הרפבלית:

- משך זמן הנסיעה מתחנת מרכזית המפרץ לתחנת הטכניון הוא כ-10 דקות.
- משך זמן הנסיעה מתחנת הטכניון לתחנת אוניברסיטת חיפה הוא כ-9 דקות.
- תדירות הגעת הקרונות לתחנה: כל 15 שניות.



### אמצעי התשלום:

הנסיעה ברפבלית היא במחיר נסיעה עירונית. ניתן לשלם באמצעות כרטיס 'רב'קו' וביישומוני התחבורה הציבורית.

### שעות וימי פעילות הרפבלית:

ימים א-ד	24:00-06:00
יום ה	02:00-06:00 (יום למחרת)
יום שישי	17:30-06:00
מוצ"ש	24:00-20:30

# קו חדש עם תדירות גבוהה שכונת הדר ← שכונת שפרינצק

מה חדש אצלי?  
פעילות חדשה במהלך כל ימות השבוע בתדירות גבוהה (כל 12-15 דקות).  
הקו הקיים יוארך לחליסה, ויחבר את שכונות שפרינצק ורמת שאול עם שכונת הדר  
כמענה להוצאת קו 115 מהשכונות. פעילות הקו הקיימת בשבת מרחוב הנביאים  
תישאר ללא שינוי.

## משכונת הדר לשכונת שפרינצק

תחנה ראשונה

- הגיבורים/גוש עציון
- חליסה
- בית התעשייה
- שוק תלפיות
- לב הדר
- בית הקרנות
- הרצל/יואל
- שבתאי לוי/פרץ
- שבתאי לוי/רשפון
- הציונות/הרצליה
- הציונות/פועה
- הציונות/הילל
- גן הבהאים/הציונות
- הציונות/שניים בנובמבר
- טשרניחובסקי/היובל
- טשרניחובסקי/זאב
- טשרניחובסקי/ישעיהו
- טשרניחובסקי/פרץ חיות
- טשרניחובסקי

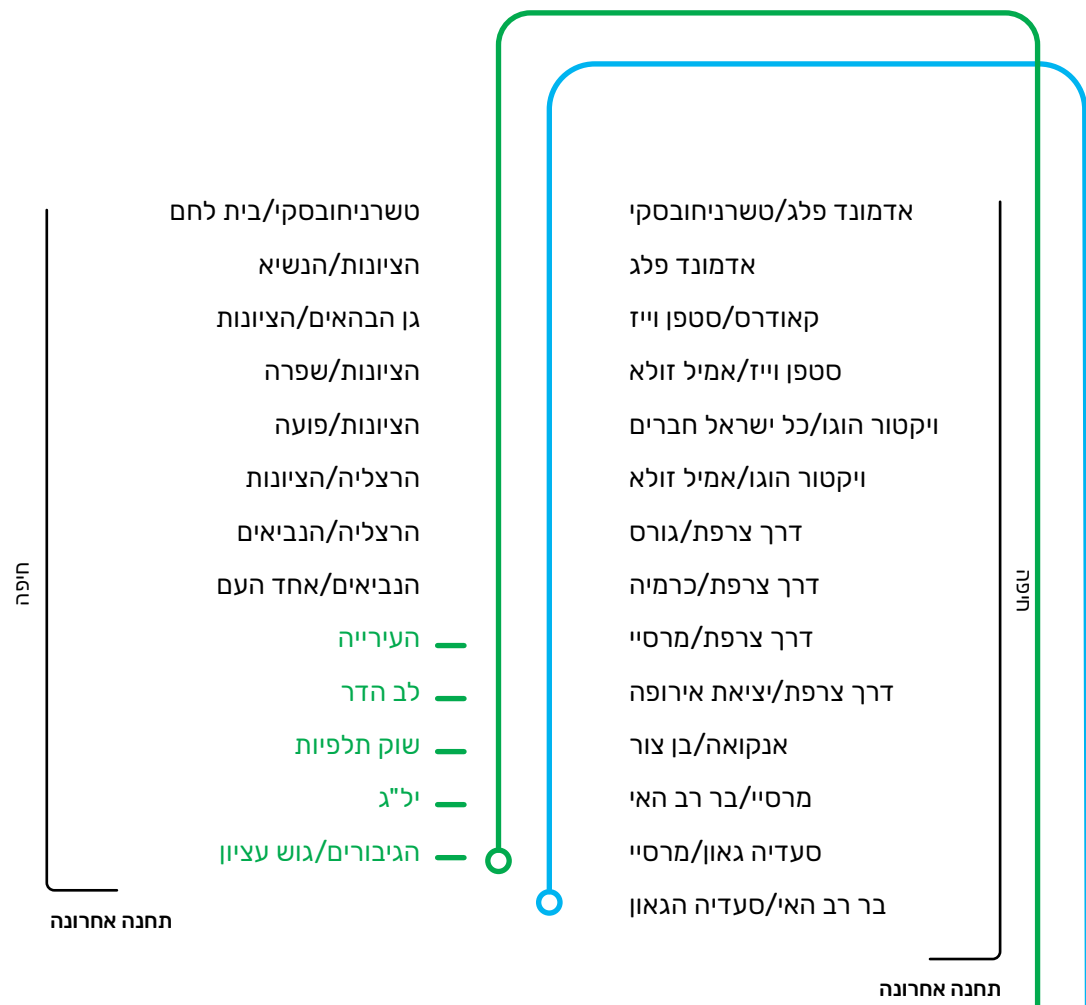
חופה

## משכונת שפרינצק לשכונת הדר

תחנה ראשונה

- מרסיי/בר רב האי
- סעדיה גאון/מרסיי
- בר רב האי/סעדיה הגאון
- בר רב האי/מרסיי
- אנקואה/בר רב האי
- יציאת אירופה/דרך צרפת
- דרך צרפת/יציאת אירופה
- דרך צרפת/מרסיי
- דרך צרפת/כרמיה
- דרך צרפת/דרייפוס
- אמיל זולא/ויקטור הוגו
- אמיל זולא/כל ישראל חברים
- סטפן וייז/קאודרס
- קאודרס/אליהו חכים
- אדמונד פלג
- טשרניחובסקי/אדמונד פלג
- טשרניחובסקי/חצב
- טשרניחובסקי/פרץ חיות
- טשרניחובסקי/זאב

חופה



- טשרניחובסקי/בית לחם
- הציונות/הנשיא
- גן הבהאים/הציונות
- הציונות/שפרה
- הציונות/פועה
- הרצליה/הציונות
- הרצליה/הנביאים
- הנביאים/אחד העם
- העירייה
- לב הדר
- שוק תלפיות
- יל"ג
- הגיבורים/גוש עציון

- אדמונד פלג/טשרניחובסקי
- אדמונד פלג
- קאודרס/סטפן וייז
- סטפן וייז/אמיל זולא
- ויקטור הוגו/כל ישראל חברים
- ויקטור הוגו/אמיל זולא
- דרך צרפת/גורס
- דרך צרפת/כרמיה
- דרך צרפת/מרסיי
- דרך צרפת/יציאת אירופה
- אנקואה/בן צור
- מרסיי/בר רב האי
- סעדיה גאון/מרסיי
- בר רב האי/סעדיה הגאון

חופה

חופה

תחנה אחרונה

תחנה אחרונה

— תחנה חדשה

לוח הזמנים, המסלול והתחנות נתונים לשינויים.  
מומלץ להתעדכן ב-8787\* לפני הנסיעה.

# שינוי מסלול ושיפור תדירות לאון בלום → מרכזית חוף הכרמל

מה חדש אצלי? מעתה, ניתן להגיע משכונות שפרינצק ורמת שאול עם קו 30 למרכזית חוף הכרמל, במקום עם קו 115, ולמרכז הכרמל במקום עם קו 31. קווים 115 ו-31 לא יעברו עוד בתוך השכונות. לאוניברסיטה, ניתן להגיע באמצעות קו 58 המבצע מסלול דומה מרחוב טשרניחובסקי, או באמצעות מעבר מקו 30 או 3, לקווים 37 ו-58 בתחנות במרכז הכרמל.

## מלאון בלום למרכזית חוף הכרמל

תחנה ראשונה

- ליאון בלום
- ליאון בלום/ויינגייט
- קיש/האסיף
- קיש/הנרייטה סאלד
- קיש/יפה גוף
- בית חולים אלישע/ווגווד
- ווגווד/הנשיא
- הנשיא/אלחנן
- הנשיא/שער לבנון
- הנשיא/מרכז פנורמה
- הנשיא/מלון דן כרמל/הנשיא
- הנשיא/דפנה
- הנשיא/החורשה
- טשרניחובסקי/היובל
- טשרניחובסקי/זאב
- טשרניחובסקי/ישעיהו
- טשרניחובסקי/פרץ חיות
- טשרניחובסקי
- אדמונד פלג/טשרניחובסקי
- אדמונד פלג
- קאודרס/סטפן ויז
- סטפן ויז/אמיל זולא
- ויקטור הוגו/כל ישראל חברים
- ויקטור הוגו/אמיל זולא
- דרך צרפת/גורס
- דרך צרפת/כרמיה
- דרך צרפת/מרסיי
- דרך צרפת/יציאת אירופה
- אנקואה/בן צור
- מרסיי/בר רב האי
- סעדיה גאון/מרסיי
- בר רב האי/בודנהיימר
- בר רב האי
- בודנהיימר/גן דורון
- בודנהיימר/סעדיה גאון

טל

## ממרכזית חוף הכרמל ללאון בלום

תחנה ראשונה

- ת. מרכזית חוף הכרמל/רציפים עירוני
- סחרוב
- קניון חיפה/פלימו
- מרכז הקונגרסים/קדושי יסי
- ספורטן/צביה ויצחק
- אכסנית נוער/מגורשי ספרד
- בית עלמין/שער תמר
- בית עלמין/שער הדס
- בית עלמין/שער ברוש
- בית עלמין/שער אורן
- המלך שלמה/המלך שאול
- המלך שלמה/המלך אמציה
- המלך שלמה/המלך עוזיהו
- המלך שלמה/אצל
- אנקואה/האצל
- מרסיי/בר רב האי
- סעדיה גאון/מרסיי
- בר רב האי/בודנהיימר
- בר רב האי
- בודנהיימר/גן דורון
- בר רב האי/סעדיה גאון
- בר רב האי/מרסיי
- אנקואה/בר רב האי
- יציאת אירופה/דרך צרפת
- דרך צרפת/יציאת אירופה
- דרך צרפת/מרסיי
- דרך צרפת/כרמיה
- דרך צרפת/דרייפוס
- אמיל זולא/ויקטור הוגו
- אמיל זולא/כל ישראל חברים
- סטפן ויז/קאודרס
- קאודרס/אליהו חכים

חיפה

טל

תחנה אחרונה

- בר רב האי/סעדיה גאון
- בר רב האי/מרסיי
- אנקואה/בר רב האי
- אנקואה/האצל
- המלך שלמה/אצל
- המלך שלמה/המלך עוזיהו
- המלך שלמה/המלך חזקיהו
- המלך שלמה/המלך שאול
- המלך שלמה/המלך שאול א
- בית עלמין/שער אורן
- בית עלמין/שער ברוש
- בית עלמין/שער הדס
- בית עלמין/שער תמר
- מגורשי ספרד/מסילת ישרים
- אכסנית הנוער/מגורשי ספרד
- ספורטן/צביה ויצחק
- מרכז הקונגרסים/קדושי יסי
- מת"מ
- סחרוב
- ת. מרכזית חוף הכרמל/הורדה

טל

- תחנות מתבטלות**
- אוניברסיטה/רב תכליתי
  - אוניברסיטה/מגדל אשכול
  - אבא חושי/שער חיפה
  - אבא חושי/שינדלר
  - אבא חושי/דר ארתור בירם
  - אבא חושי/מצפור זייד
  - אבא חושי/מצפור תמר
  - אבא חושי/איינשטיין
  - בית בירם/אבא חושי
  - אבא חושי/ווטסון
  - חורב/גבעת דאונס
  - חורב/יאנוש קורצאק
  - מרכז חורב/חורב
  - מוריה/מאפו
  - מוריה/קרית ספר
  - מוריה/מעברות
  - מוריה/ספקטור
  - מוריה/צפריים
  - מוריה/פיגין
  - אודיטוריום/שדרות מוריה

- אדמונד פלג
- טשרניחובסקי/אדמונד פלג
- טשרניחובסקי/חצב
- טשרניחובסקי/פרץ חיות
- טשרניחובסקי/זאב
- טשרניחובסקי/בית לחם
- שדרות הנשיא
- הנשיא/החורשה
- הנשיא/אירים
- הנשיא/התשבי
- הנשיא/דרך הים
- בית חולים אלישע/ווגווד
- קיש/חולדה
- קיש/האסיף
- ליאון בלום/ויינגייט
- ליאון בלום/חנה סנש

חיפה

תחנה אחרונה

- תחנות מתבטלות**
- מרכז הכרמל/הנשיא
  - מוריה/פינסקי
  - מוריה/צפריים
  - מוריה/זרובל
  - מוריה/נחשון
  - מוריה/קרית ספר
  - חורב/מאפו
  - מרכז חורב/חורב
  - חורב/פרויד
  - חורב/איזר
  - חורב/גבעת דאונס
  - אבא חושי/ווטסון
  - אבא חושי/קויפמן
  - אבא חושי/איינשטיין א
  - אבא חושי/איינשטיין ב
  - אבא חושי/חנה רובינא
  - אבא חושי/טהון
  - אבא חושי/דניה
  - אבא חושי/שבדיה
  - אוניברסיטה/איי. בי. אם
  - אוניברסיטה/מגדל אשכול
  - אוניברסיטה/בנין רבין
  - אוניברסיטה/רב תכליתי

חיפה

לוח הזמנים, המסלול והתחנות נתונים לשינויים. מומלץ להתעדכן ב-8787\* לפני הנסיעה.

— תחנה חדשה

# שינוי מסלול בת גלים → טכניון

מה חדש אצלי?  
הקו הופך למהיר יותר וייסע ברחובות טשרניחובסקי ודרך צרפת לכל אורכם.  
הקו לא ייכנס יותר לשכונות רמת שאול ושפרינצק. (ניתן לעלות על קווים 25 ו-30 המשופרים, ובשכונת שפרינצק גם על קווים 3 ו-5 הקיימים).

## מבת גלים לטכניון

תחנה ראשונה

ת. רכבת בת גלים  
ת. רכבת בת גלים  
צומת דולפין  
קריית אליעזר  
ההגנה/יואב  
העוגן/יאיר שטרן  
העוגן/ההגה  
פייר קניג/העוגן  
פייר קניג  
יציאת אירופה/זורס  
יציאת אירופה/דרך צרפת  
דרך צרפת/יציאת אירופה  
דרך צרפת/מרסיי  
דרך צרפת/כרמיה  
דרך צרפת/דרייפוס  
**דרך צרפת/יצחק נדב**  
**טשרניחובסקי/סמינר גורדון**  
טשרנחובסקי/אדמונד פלג  
טשרנחובסקי/חצב  
טשרניחובסקי/פרץ חיות  
טשרניחובסקי/זאב  
טשרניחובסקי/בית לחם  
שדרות הנשיא  
הנשיא/החורשה  
הנשיא/איריס  
הנשיא/התשבי  
הנשיא/דרך הים  
מרכז הכרמל/הנשיא  
מוריה/פינסקי  
מוריה/צפרירים

חופה

## מהטכניון לבת גלים

תחנה ראשונה

טכניון/מעונות העמים  
טכניון/מרכז המבקרים  
טכניון/הנדסת חומרים  
טכניון/בית ספר להנדסאים  
טכניון/ביוטכנולוגיה ומזון  
טכניון/הנדסה כימית  
טכניון/הנדסה חקלאית  
טכניון/הנדסה אזרחית  
טכניון/בניין הספורט  
מל"ל/הצפירה  
מלל/קומי  
חנקין/קומי  
דרך חנקין/בת חן  
חנקין/גוטל ליון  
היכל הספורט/פיקא  
פיקא/הראל  
מרכז חורב/חורב  
מוריה/מאפו  
מוריה/קריית ספר  
מוריה/מעברות  
מוריה/ספקטור  
מוריה/צפרירים  
מוריה/פיגין  
אודיטוריום/שדרות מוריה  
הנשיא/אלחנן  
הנשיא/שער לבנון  
הנשיא/מרכז פנורמה  
מלון דן כרמל/הנשיא  
הנשיא/דפנה

חופה

מוריה/זרובבל  
מוריה/נחשון  
מוריה/קריית ספר  
חורב/מאפו  
מרכז חורב/פיקא  
פיקא/אורן  
פיקא/הראל  
חנקין/ככר אליזבט  
חנקין/גוטל ליון  
דרך חנקין/אינטרנציונל  
חנקין/קומי  
קומי/חנקין  
מלל/יערי  
טכניון/מעונות נווה אמריקה  
טכניון/מעונות העמים  
טכניון/מרכז המבקרים  
טכניון/הנדסת חומרים  
טכניון/בית ספר להנדסאים  
טכניון/ביוטכנולוגיה ומזון  
טכניון/הנדסה כימית  
טכניון/הנדסה חקלאית  
טכניון/הנדסה אזרחית

חופה

תחנה אחרונה

הנשיא/החורשה  
טשרניחובסקי/היובל  
טשרניחובסקי/זאב  
טשרניחובסקי/ישעיהו  
טשרניחובסקי/פרץ חיות  
טשרניחובסקי  
**טשרניחובסקי/סמינר גורדון**  
**דרך צרפת/יצחק נדב**  
דרך צרפת/גורס  
דרך צרפת/כרמיה  
דרך צרפת/מרסיי  
דרך צרפת/יציאת אירופה  
יציאת אירופה/זורס  
פייר קניג  
העוגן/פייר קניג  
העוגן/יאיר שטרן  
העוגן/התורן  
אלנבי  
ההגנה/יואב  
קריית אליעזר  
בי"ח רמב"ם  
ת. רכבת בת גלים

חופה

תחנה אחרונה

**תחנות מתבטלות**  
אנקואה/בן צור  
מרסיי/בר רב האי  
סעדיה גאון/מרסיי  
בר רב האי/סעדיה הגאון  
בר רב האי/מרסיי  
אנקואה/בר רב האי  
יציאת אירופה/דרך צרפת  
אמיל זולא/ויקטור הוגו  
אמיל זולא/כל ישראל חברים  
סטפן וייז/קאודרס  
קאודרס/אליהו חכים  
אדמונד פלג

חופה

**תחנות מתבטלות**  
אדמונד פלג/טשרניחובסקי  
אדמונד פלג  
קאודרס/סטפן וייז  
סטפן וייז/אמיל זולא  
ויקטור הוגו/כל ישראל חברים  
ויקטור הוגו/אמיל זולא  
אנקואה/בן צור  
מרסיי/בר רב האי  
סעדיה גאון/מרסיי  
בר רב האי/סעדיה הגאון  
בר רב האי/מרסיי  
אנקואה/בר רב האי  
יציאת אירופה/דרך צרפת

חופה

לוח הזמנים, המסלול והתחנות נתונים לשינויים.  
מומלץ להתעדכן ב-8787\* לפני הנסיעה.

— תחנה חדשה

# דלית אל כרמל → מרכזית חוף הכרמל

שינוי מסלול

מה חדש אצלי?

מעתה, הקו יעצור גם בתחנות בתוך קמפוס אוניברסיטת חיפה.

## מדלית אל כרמל למרכזית חוף הכרמל

תחנה ראשונה

- תיכון אורט
- צומת אלמחרקה
- מסעף עוקף דליה
- מרכז מסחרי
- מגרש כדורגל
- בית עלמין
- מרכז הדרכה
- מועצה מקומית
- מרכז העיר 1
- בנק הפועלים
- שכונת ואדי אל פאש
- בנק לאומי
- מרכז מסחרי
- מרכז גביה
- תיכון אורט רונסון
- כביש ראשי 1
- ביטוח לאומי
- כביש ראשי 2
- כביש ראשי 3
- כביש ראשי 4
- מתנ"ס
- אלאונטוש
- מועצה מקומית
- כיכר המזרקה
- בית עלמין צבאי

דלית אל כרמל

אספוא

## ממרכזית חוף הכרמל לדלית אל כרמל

תחנה ראשונה

- ת. מרכזית חוף הכרמל/רציפים עירוני
- סחרוב
- קניון חיפה/פלימן
- קניון קסטרא/פלימן
- פרויד/סבידור
- פרויד
- חורב/פרויד
- חורב/אידר
- חורב/גבעת דאונס
- אבא חושי/ווטסון
- אבא חושי/קויפמן
- אבא חושי/איינשטיין א
- אבא חושי/איינשטיין ב
- אבא חושי/חנה רובינא
- אבא חושי/טהון
- אבא חושי/דניה
- אבא חושי/שבדיה
- אוניברסיטה/איי. בי. אם
- אוניברסיטה/מגדל אשכול
- אוניברסיטה/בנין רבין
- אוניברסיטה/רב תכליתי
- אבא חושי/פארק הכרמל
- צומת דמון

חיפה

נשר

- מרכז מסחרי
- שכונת הבדואים
- מצפור איזון
- צומת דמון
- אוניברסיטה/רב תכליתי
- אוניברסיטה/מגדל אשכול
- אבא חושי/שער חיפה
- אבא חושי/שינדלר
- אבא חושי/דר ארתור בירם
- אבא חושי/מצפור זייד
- אבא חושי/מצפור תמר
- אבא חושי/איינשטיין
- בית בירם/אבא חושי
- אבא חושי/ווטסון
- חורב/גבעת דאונס
- חורב/יאנוש קורצאק
- פרויד/ויתקין
- וינשל/ולנברג
- פלימן/ולנברג
- קניון קסטרא/פלימן
- מרכז הקונגרסים/פלימן
- מת"מ
- סחרוב
- ת. מרכזית חוף הכרמל/הורדה

לרמל

טאטו

תחנה אחרונה

- מרכז מסחרי
- שכונת הבדואים
- מרכז מסחרי
- מנזר
- בית עלמין צבאי
- בנק הפועלים
- מועצה מקומית
- אלאונטוש
- מתנ"ס
- כביש ראשי 3
- כביש ראשי 2
- ביטוח לאומי
- תיכון אורט רונסון
- מחלקת גביה
- מרכז מסחרי
- ואדי אלפאש
- תחנת דלק
- שכונת ואדי אל פאש
- מרכז דאליית אל כרמל
- מועצה מקומית
- תחנת דלק/672
- מרכז הדרכה
- בית ספר חטיבת ביניים
- מגרש כדורגל
- מרכז מסחרי
- מסעף עוקף דליה
- צומת אלמחרקה
- בית ספר אורט

אספוא

דלית אל כרמל

תחנה אחרונה

— תחנה חדשה

לוח הזמנים, המסלול והתחנות נתונים לשינויים. מומלץ להתעדכן ב-8787\* לפני הנסיעה.



# שינוי מסלול דלית אל כרמל → מרכזית המפרץ

מה חדש אצלי?  
מעטה, הקו יעבור ברחוב אינטרנציונל במקום ברחוב קומו.

## מדלית אל כרמל למרכזית המפרץ

תחנה ראשונה

- תיכון אורט
- צומת אלמחרקה
- מסעף עוקף דליה
- מרכז מסחרי
- מגרש כדורגל
- בית ספר חטיבת ביניים
- בית עלמין
- מרכז הדרכה
- מועצה מקומית
- מרכז העיר 1
- בנק הפועלים
- שכונת ואדי אל פאש
- בנק לאומי
- מרכז מסחרי
- מרכז גביה
- תיכון אורט רונסון
- כביש ראשי 1
- ביטוח לאומי
- כביש ראשי 2
- כביש ראשי 3
- כביש ראשי 4
- מתנ"ס
- אלאונטוש
- מועצה מקומית
- כיכר המזרקה
- בית עלמין צבאי

דלית אל כרמל

עספיא

## ממרכזית המפרץ לדלית אל כרמל

תחנה ראשונה

- ת. מרכזית המפרץ/רציפים עירוני
- שדרות ההסתדרות/צומת הקריות
- יעקב דורי/גשר גדוד 21
- יעקב דורי/משאש
- מרכז ספורט/דורי
- פינסקר/שולם עליכם
- שולם עליכם/גילבוע
- חנקין/קומי
- אינטרנציונל/יחזקאל
- אינטרנציונל/חביבה רייק
- דרך בירם/אינטרנציונל
- בית ספר אליאנס/דרך בירם
- דרך בירם/אגוז
- אבא חושי/דניה
- אבא חושי/שבדיה
- אוניברסיטה/איי. בי. אם
- אוניברסיטה/מגדל אשכול
- אוניברסיטה/בנין רבין
- אוניברסיטה/רב תכליתי
- אבא חושי/פארק הכרמל
- גבעת ההגנה
- צומת דמון
- מרכז מסחרי
- שכונת הבדואים

חיפה

נשר

תחנה אחרונה

טאט

תחנות מתבטלות  
יערי/מל"ל

— תחנה חדשה

- מרכז מסחרי
- מנזר
- בית עלמין צבאי
- בנק הפועלים
- מועצה מקומית
- אלאונטוש
- מתנ"ס
- כביש ראשי 3
- כביש ראשי 2
- ביטוח לאומי
- תיכון אורט רונסון
- מחלקת גבייה
- מרכז מסחרי
- ואדי אלפאש
- תחנת דלק
- מסעף סואניה
- מרכז דאליית אל כרמל
- מועצה מקומית
- תחנת דלק/672
- מרכז הדרכה
- בית ספר חטיבת ביניים
- מגרש כדורגל
- מרכז מסחרי
- מסעף עוקף דליה
- צומת אלמחרקה
- בית ספר אורט

טאט

טאט

- אינטרנציונל/דורות
- אינטרנציונל/הל"ה
- דרך חנקין/אינטרנציונל
- חנקין/קומי

תחנות מתבטלות  
קומי/חנקין  
יערי/בורוכוב

לוח הזמנים, המסלול והתחנות נתונים לשינויים.  
מומלץ להתעדכן ב-8787\* לפני הנסיעה.

עספיא

דלית אל כרמל

תחנה אחרונה

חיפה

# שינוי מסלול ושיפור תדירות יגור → לאון בלום

מה חדש אצלי?  
הקו יתחיל ויסיים בחיפה בבי"ס חוגים (ברח' לאון בלום) במקום בגרנד קניון, ויעבור דרך הרחובות גאולה, ארלוזורוב, גולומב, וינגייט ובית החולים בני ציון. חיבור חדש בין שכונת הדר והמרכז הרפואי בני ציון לבין הגרנד קניון, מרכז זיו, הטכניון ונשר.

## מיגור ללאון בלום

תחנה ראשונה

בי"ס כרמל זבולון  
מרכז ספורט נשר  
נשר אצטדיון  
דרך משה/השלום  
בר מוחא/ברק  
בר מוחא  
בר מוחא/פרץ  
פרץ/דרך השלום  
דרך בר יהודה/היצירה  
בר יהודה/ישורון  
הביטחון/החרושת  
הקצר/מעלה הגיבורים  
מעלה הגיבורים/הקצר  
מעלה הגיבורים/מצפה  
ההסתדרות/דרך הטכניון  
ציון/העמק  
דרך הטכניון/ההסתדרות  
דרך הטכניון/נתיב הים  
דרך הטכניון/עמוס  
עמוס/סיני  
צהל/גן ציבורי  
צהל/חבצלת  
טכניון/בית ספר להנדסאים  
טכניון/ביוטכנולוגיה ומזון  
טכניון/הנדסה כימית

זבולון

נשר

טכניון

## מלאון בלום ליגור

תחנה ראשונה

ליאון בלום  
ליאון בלום/וינגייט  
וינגייט/חנה סנש  
וינגייט/מונטיפיורי  
בית חולים בני ציון/גולומב  
גולומב/ברכה חבס  
מרכז הבהאים/גולומב  
ארלוזורוב/הס  
ארלוזורוב/בלפור  
ארלוזורוב/הפועל  
קופת חולים/גאולה  
גאולה/רבי עקיבא  
רופין/קניאל  
גרנד קניון/שמחה גולן  
שמחה גולן/חניתה  
טרומפלדור/חניתה  
טרומפלדור/מרכז זיו  
קומי/חנקין  
מלל/יערי  
טכניון/מעונות נווה אמריקה  
טכניון/מעונות העמים  
טכניון/מרכז המבקרים  
טכניון/הנדסת חומרים

חיפה

תחנה אחרונה

טכניון/הנדסה חקלאית  
טכניון/הנדסה אזרחית  
טכניון/בנין הספורט  
מל"ל/הצפירה  
מלל/קומי  
טרומפלדור/מרכז זיו  
טרומפלדור/כיכר דוד  
חניתה/טרומפלדור  
שמחה גולן/רטנר  
גרנד קניון/שמחה גולן

- רופין/שמחה גולן
- רופין/קניאל
- גאולה/רבי עקיבא
- גאולה/בן זכאי
- ארלוזורוב/גאולה
- ארלוזורוב/בלפור
- ארלוזורוב/בר גיורא
- גולומב/ראובן
- גולומב/ברכה חבס
- בית חולים בני ציון/גולומב
- וינגייט/חשמונאים
- וינגייט/חנה סנש
- ליאון בלום/וינגייט
- ליאון בלום/חנה סנש

טכניון

צה"ל/חבצלת  
צהל/ציון  
צה"ל/ציון  
צה"ל/אופקים  
צה"ל/עמוס  
עמוס/סיני  
דרך הטכניון/נתיב הים  
דרך הטכניון/המתמיד  
ציון/העמק  
ההסתדרות/דרך הטכניון  
מעלה הגיבורים/מצפה  
מעלה הגיבורים/הקצר  
הקצר/הביטחון  
הביטחון/בר יהודה  
דרך בר יהודה/הביטחון  
בר יהודה/ישורון  
דרך השלום/פרץ  
דרך השלום/ברק  
בר יהודה/דרך משה  
נשר אצטדיון  
מרכז ספורט  
בי"ס כרמל זבולון

נשר

זבולון

תחנה אחרונה

לוח הזמנים, המסלול והתחנות נתונים לשינויים.  
מומלץ להתעדכן ב-8787\* לפני הנסיעה.

— תחנה חדשה

# שינוי מסלול מרכזית המפרץ → מרכזית חוף הכרמל

מה חדש אצלי? הקו הופך למהיר יותר וייסע ברחובות טשרניחובסקי ודרך צרפת, מבלי להיכנס עוד לשכונות שפרינצק (שם ניתן לעלות על קווים 3, 5, 25 החדש, 30 החדש) ורמת שאול (שם ניתן להשתמש בקווים 25 החדש ו-30 החדש).

## ממרכזית המפרץ למרכזית חוף הכרמל

תחנה ראשונה

- ת. מרכזית המפרץ/רציפים עירוני
- שדרות ההסתדרות/צומת הקריות
- בר יהודה/גשר גדוד 21
- גשר פז
- הגיבורים
- חליסה
- בית התעשייה
- שוק תלפיות
- לב הדר
- בית הקרנות
- הרצל/יואל
- שבתאי לוי/פרץ
- שבתאי לוי/רשפון
- הציונות/הרצליה
- הציונות/פועה
- הציונות/הילל
- גן הבהאים/הציונות
- הציונות/שניים בנובמבר
- הציונות/שדרות הנשיא
- טשרניחובסקי/היובל
- טשרניחובסקי/זאב
- טשרניחובסקי/ישעיהו
- טשרניחובסקי/פרץ חיות
- טשרניחובסקי

טאט

## ממרכזית חוף הכרמל למרכזית המפרץ

תחנה ראשונה

- ת. מרכזית חוף הכרמל/רציפים עירוני
- סחרוב
- קניון חיפה/פלימן
- מרכז הקונגרסים/קדושי יסי
- ספורטון/צביה ויצחק
- אכסנית נוער/מגורשי ספרד
- בית עלמין/שער תמר
- בית עלמין/שער הדס
- בית עלמין/שער ברוש
- בית עלמין/שער אורן
- המלך שלמה/המלך שאול
- המלך שלמה/המלך אמציהו
- המלך שלמה/המלך עוזיהו
- המלך שלמה/אצל
- אנקואה/האצל
- אנקואה/בר רב האי
- יציאת אירופה/דרך צרפת
- דרך צרפת/אירופה
- דרך צרפת/מרסיי
- דרך צרפת/כרמיה
- דרך צרפת/דרייפוס
- דרך צרפת/יצחק נדב
- טשרניחובסקי/סמינר גורדון
- טשרניחובסקי/אדמונד פלג

חיפה

- דרך צרפת/גורס
- דרך צרפת/כרמיה
- דרך צרפת/מרסיי
- דרך צרפת/יציאת אירופה
- אנקואה/בן צור
- אנקואה/בר רב האי
- אנקואה/האצל
- המלך שלמה/אצל
- המלך שלמה/המלך עוזיהו
- המלך שלמה/המלך חזקיהו
- המלך שלמה/המלך שאול
- המלך שלמה/המלך שאול א
- בית עלמין/שער אורן
- בית עלמין/שער ברוש
- בית עלמין/שער הדס
- בית עלמין/שער תמר
- מגורשי ספרד/מסילת ישרים
- אכסנית הנוער/מגורשי ספרד
- ספורטון/צביה ויצחק
- מרכז הקונגרסים/קדושי יסי
- מת"מ
- סחרוב
- ת. מרכזית חוף הכרמל/הורדה

טאט

תחנה אחרונה

- תחנות מתבטלות**
- אדמונד פלג/טשרניחובסקי
- אדמונד פלג
- קאודרס/סטפן וייז
- סטפן וייז/אמיל זולא
- ויקטור הוגו/כל ישראל חברים
- ויקטור הוגו/אמיל זולא
- סעדיה גאון/מרסיי
- בר רב האי/סעדיה גאון
- בר רב האי/מרסיי

טאט

- טשרניחובסקי/חצב
- טשרניחובסקי/פרץ חיות
- טשרניחובסקי/זאב
- טשרניחובסקי/בית לחם
- הציונות/הנשיא
- גן הבהאים/הציונות
- הציונות/שפרה
- הציונות/פועה
- הרצליה/הציונות
- הרצליה/הנביאים
- הנביאים/יונה
- העירייה
- לב הדר
- שוק תלפיות
- יל"ג
- חליסה
- הגיבורים
- בר יהודה/גשר פז
- בר יהודה/גשר גדוד 21
- ההסתדרות/צומת הקריות
- ת. מרכזית המפרץ/הורדה

חיפה

תחנה אחרונה

- תחנות מתבטלות**
- מרסיי/בר רב האי
- סעדיה גאון/מרסיי
- בר רב האי/סעדיה גאון
- בר רב האי/מרסיי
- אמיל זולא/ויקטור הוגו
- אמיל זולא/כל ישראל חברים
- סטפן וייז/קאודרס
- קאודרס/אליהו חכים
- אדמונד פלג

חיפה

לוח הזמנים, המסלול והתחנות נתונים לשינויים. מומלץ להתעדכן ב-8787\* לפני הנסיעה.

— תחנה חדשה

# שינוי מסלול מרכזית המפרץ → אוניברסיטת חיפה

מה חדש אצלי?  
הקו קוצר למקטע שבין מרכזית המפרץ ואוניברסיטת חיפה. המקטע שבין אוניברסיטת חיפה לבין מרכזית חוף הכרמל בוטל, ובמקטע זה ניתן להשתמש בקו 54 המשופר, שמעתה יעצור גם בתחנות בתוך קמפוס האוניברסיטה.

## מאוניברסיטת חיפה למרכזית המפרץ

תחנה ראשונה

- אוניברסיטה/רב תכליתי
- אוניברסיטה/מגדל אשכול
- אבא חושי/שער חיפה
- שינדלר/אבא חושי
- התאנה/כביש 705
- החרוב/האשל
- האשל/הערבה
- האלון/התמר
- האלון/הדקל
- מתנס/האלון
- האלון/החרוב
- החרוב/דרך אורי
- השיטה/מגרשי טניס
- השיטה/הרדוף
- השיטה/הנוריות
- המרגנית
- המרגנית/צה"ל
- צה"ל/חבצלת
- צהל/ציון
- צה"ל/הארון
- הברוש/פרץ
- פרץ/דרך השלום
- דרך בר יהודה/היצירה
- בר יהודה/ישורון

חיפה

נשר

## ממרכזית המפרץ לאוניברסיטת חיפה

תחנה ראשונה

- ת. מרכזית המפרץ/רציפים
- צ'ק פוסט
- בר יהודה
- מרכז מסחרי/דרך בר יהודה
- בר יהודה/הפלדה
- דרך בר יהודה/הביטחון
- בר יהודה/ישורון
- פרץ/הברוש
- הברוש/יעל
- תיכון מקיף/הברוש
- צה"ל/ציון
- צהל/חבצלת
- המרגנית/צה"ל
- המרגנית/הנוריות
- השיטה/המורן
- השיטה/התמר
- השיטה/התמר
- השיטה/החרוב
- החרוב/האלון
- האלון/השיקמה
- האלון
- האלון/הדקל
- האלון/ההדס
- התמר/האלון
- האשל/הערבה
- החרוב/האשל

טאטז

טאטז

- בר יהודה/המסגר
- בר יהודה/הפלדה
- בר יהודה/השיש
- דרך ישראל בר יהודה
- צ'ק פוסט
- ההסתדרות/צומת הקריות
- ת. מרכזית המפרץ/הורדה

חיפה

תחנה אחרונה

- כביש 705/התאנה
- שינדלר/אבא חושי
- אבא חושי/שבדיה
- אוניברסיטה/איי. בי. אם
- אוניברסיטה/מגדל אשכול
- אוניברסיטה/בנין רבין
- אוניברסיטה/רב תכליתי

טאטז

תחנה אחרונה

- תחנות מתבטלות**
- אוניברסיטה/רב תכליתי
  - אוניברסיטה/מגדל אשכול
  - אבא חושי/שער חיפה
  - אבא חושי/שינדלר
  - אבא חושי/דר ארתור בירם
  - אבא חושי/מצפור זייד
  - אבא חושי/מצפור תמר
  - אבא חושי/איינשטיין
  - בית בירם/אבא חושי
  - אבא חושי/ווטסון
  - חורב/גבעת דאונס
  - חורב/יאנוש קורצאק
  - פרויד/ויתקין
  - וינשל/ולנברג
  - פלימן/ולנברג
  - קניון קסטרא/פלימן
  - מרכז הקונגרסים/פלימן
  - מת"מ
  - סחרוב
  - ת. מרכזית חוף הכרמל/הורדה

טאטז

**תחנות מתבטלות**

- ת. מרכזית חוף הכרמל/רציפים עירוני
- סחרוב
- קניון חיפה/פלימן
- קניון קסטרא/פלימן
- פרויד/סבידור
- פרויד
- חורב/פרויד
- חורב/אייר
- חורב/גבעת דאונס
- אבא חושי/ווטסון
- אבא חושי/קויפמן
- אבא חושי/איינשטיין א
- אבא חושי/איינשטיין ב
- אבא חושי/חנה רובינא
- אבא חושי/טהון
- אבא חושי/דניה
- אבא חושי/שבדיה
- אוניברסיטה/איי. בי. אם
- אוניברסיטה/מגדל אשכול
- אוניברסיטה/בנין רבין
- אוניברסיטה/רב תכליתי

חיפה

לוח הזמנים, המסלול והתחנות נתונים לשינויים. מומלץ להתעדכן ב-8787\* לפני הנסיעה.

— תחנה חדשה

# רוצים לדעת יותר?

למידע מפורט היכנסו  
לאתר [pti.org.il](http://pti.org.il) או  
סרקו את ה-QR קוד,  
או צרו קשר עם מוקד  
'כל-קו' \*8787



## שימו לב!

ניתן לשלם עבור הנסיעות באמצעות כרטיס רב-קו ובאמצעות  
יישומני התחבורה הציבורית דרך הטלפון הנייד.