


# שינויים ושיפורים

בקווי התחבורה הציבורית  
ביפו ג' ו-ד' בעיר תל-אביב-יפו\*  
החל ב-29.01.21



\* למידע מפורט על שינויים בכלל קווי התחבורה הציבורית, היכנסו לאתר-  
[pti.org.il](http://pti.org.il) או צרו קשר עם מוקד כל-קו \*8787

## מה בחוברת?

4-5



אזורי חן  
↕  
חולון

6-7



תל-אביב  
(קאנטרי דקל)  
↕  
חולון (הלוחמים)

8-9



מסוף קריית אונג  
↕  
חולון (הלוחמים)

10-11



תל אביב (עתידים)  
↕  
חולון (הלוחמים)

מפת קווים משתנים - במרכז ומערב העיר

# נוסעות ונוסעים יקרים

בשל עבודות תשתית לצורך בניית הרכבת הקלה ועבודות נוספות ברחובות ארלוזורוב, אבן גבירול, בן יהודה ודיזנגוף, החל ב-29/01/21 יחולו שינויים בהסדרי התנועה הכוללים הסטת קווי תחבורה ציבורית (אוטובוסים ומוניות שירות סדירות). בחוברת שלפניכם מפורטים השינויים במסלולי הנסיעה ומיקומי התחנות החלופיות. למידע נוסף ומפורט אודות השינויים בקווי התחבורה הציבורית היכנסו לאתר:

[pti.org.il](http://pti.org.il) ובמוקד \*8787

נסיעה טובה

### שימו לב!

חוברת זו מפרטת את השינויים בקווי התחבורה הציבורית העוברים בשכונות יפו ג' ו-ד' בעיר תל-אביב-יפו.

מידע מפורט אודות השינויים ביתר קווי התחבורה הציבורית אפשר למצוא באתר [pti.org.il](http://pti.org.il)



רחוב בן יהודה נחסם לתנועת תחבורה ציבורית בין ארלזורוב ובוגרשוב בשני הכיוונים

**אז מה חדש אצלי?**

- כעת אני מסיים את נסיעתי באזורי חן ומספק שירות גם לבאי האוניברסיטה ולתושבי האזור
- אני נוסע דרך תחנות בצפון בן יהודה ודרך ציר הים: אליעזר פרי, הרברט סמואל והירקון. לא אעבור בארלזורוב וברכבת מרכז.
- צריכים להגיע מרחוב יפת לרכבת מרכז? עלו על קו 18
- **תזכורת:** אני מחליף את קו 13 בצפון העיר. אמנם עכשיו אני לא מקשר בין רחוב בן גוריון לרכבת מרכז - אולם קו 161 המשופר עושה זאת בשמחה

**לכיוון אזורי חן**

חניון אגד/חורשת היובל  
 תחנת דלק היובל/משה דיין  
 ת. רכבת הקוממיות  
 בית העלמין/הקוממיות  
 הקוממיות/הרב ניסבאום  
 הקוממיות/נפחא  
 הקוממיות/הנביאים  
 הנביאים/הקוממיות  
 יצחק שדה/הנביאים  
 חוף מרינה/דרך בן גוריון  
 בלפור/וספטל  
 בלפור/פרלשטיין  
 בלפור/הרב קוק  
 בלפור/חטשילד  
 בלפור/שמחה הולצברג  
 יפת/יוטבת  
 יפת/איזיק חריף  
 יפת/הבעש"ט  
 יפת/מנדס פראנס  
 יפת/חייבי  
 יפת/ד"ר ארליך  
 יפת/יהודה הימית  
 יפת/לואי פסטר  
 יפת/עמיעד  
 כיכר השעון  
 פחפ' קויפמן/גולדמן  
 מרכז הטקסטיל/המרד  
 המרד/פינס

**לכיוון חולון**

מרכז אזורי חן  
 קדושי השואה/צבי פחפס  
 שד' קק"ל/שלמה בן יוסף  
 שד' קק"ל/אופנהיימר  
 חיים לבנון/קלצ'קין  
 טאגור/דניאל מוריץ  
 טאגור/בית מילמן  
 טאגור/אנדרסן  
 קניון רמת אביב/אינשטיין  
 האוניברסיטה/חיים לבנון  
 חיים לבנון/ד"ר ג'ורג' וייז  
 מכון התקנים/חיים לבנון  
 מכון הנפט/חיים לבנון  
 מוזיאון ארץ ישראל/חיים לבנון  
 חיים לבנון/רדינג  
 סמינר הקיבוצים/דרך נמיר  
 דיזנגוף/צידון  
 בן יהודה/ירמיהו  
 בן יהודה/שד' נורדאו  
 בן יהודה/ז'בוטינסקי  
 ארלזורוב/בן יהודה  
 אליעזר פרי/ארלזורוב  
 הרברט סמואל/של"ג  
 הרברט סמואל/ג' לונדון  
 הרברט סמואל/אלנבי  
 הרברט סמואל/ז'הבל  
 הכובשים/כרמלית  
 מסוף כרמלית/הכרמל  
 המרד/פינס  
 מרכז הטקסטיל/המרד  
 פחפ' קויפמן/שנקר  
 בית האצ"ל/גולדמן

הכובשים/דניאל  
 הכובשים/יונה הנביא  
 בן יהודה/אלנבי  
 הירקון/בוגרשוב  
 הירקון/פרישמן  
 הירקון/עם ישראל חי  
 הירקון/ארלזורוב  
 בן יהודה/ז'בוטינסקי  
 בן יהודה/שד' נורדאו  
 עיחני ה'בן יהודה  
 דיזנגוף/בן יהודה  
 ספורטק/שד' חקח  
 פלנטריום/חיים לבנון  
 מוזיאון ארץ ישראל/חיים לבנון  
 מכון הנפט/חיים לבנון  
 מכון התקנים/חיים לבנון  
 האוניברסיטה/חיים לבנון  
 אינשטיין/אהרון בארט  
 קניון רמת אביב/אינשטיין  
 טאגור/אנדרסן  
 טאגור/בית מילמן  
 חיים לבנון/קלצ'קין  
 שד' קק"ל/שלמה בן יוסף  
 קדושי השואה/צבי פחפס  
 מרכז אזורי חן

**תחנות עצירה מבוטלות במסלול הקו**

ת. רכבת ת"א מרכז/הורדה	בן יהודה/גורדון	ת. רכבת ת"א מרכז/ציפיים	בן יהודה/ארלזורוב
ארלזורוב/דרך נמיר	בן יהודה/בוגרשוב	ת. רכבת ת"א מרכז/על פרשת דרכים	בן יהודה/שד' בן גוריון
ארלזורוב/ויצמן	בן יהודה/שלום עליכם	ארלזורוב/דרך נמיר	בן יהודה/גורדון
ארלזורוב/בלוך		ארלזורוב/ויצמן	בן יהודה/בוגרשוב
עיריית ת"א/בלוך		בלוך/ארלזורוב	בן יהודה/בוגרשוב
מינהל הנדסה ובת"ש/שד' בן גוריון		עיריית ת"א/בלוך	בן יהודה/שחמפלדור
שד' בן גוריון/דיזנגוף		שד' בן גוריון/שלמה המלך	אלנבי/הכובשים
בן יהודה/שד' בן גוריון		ביה"ס גרץ/מאנגר	

תל-אביב-יפו  
 בת ים  
 חולון

חולון  
 בת ים  
 תל-אביב-יפו

מקרא מסלול:  
 • תחנה ● תחנה חדשה לקו ... מסלול הקו

אז מה חדש אצלי?

מאריכים אותי!

מעכשיו, אני מחליף את קו 13 המבוטל בחיבור בין נווה עופר וד"ר ארליך לכרמלית.



לכיוון קאנטרי דקל

חניון הלוחמים/משד הרישוי  
 תל גיבורים/שד"ר  
 ביה"ס ברנר/מאיר גרוסמן  
 גרינבוים/מאיר גרוסמן  
 נס לגויים/היינריך היינה  
 נס לגויים/עזה  
 ד"ר ארליך/שבטי ישראל  
 ד"ר ארליך/יפת  
 יפת/ד"ר ארליך  
 יפת/יהודה הימית  
 יפת/לואי פסטר  
 יפת/עמיעד  
 כיכר השעון  
 פחפ' קויפמן/גולדמן  
 מרכז הטקסטיל/פחפ' קויפמן  
 יצחק אלחנן/הכרמל  
 חזזברג/יעבץ  
 שוק הכרמל/אלנבי  
 המלך גורג/החשמונאים  
 בית ז'בוטינסקי/המלך ג'ורג'

תל-אביב-יפו

לכיוון חניון הלוחמים

קאנטרי דקל  
 שטיינמן/הרב קוסובסקי  
 הכנסת הגדולה/תוספתא  
 תוספתא/ירושלמי  
 הרב הרצוג/הזוהר  
 יהודה המכבי/דרך נמיר  
 כיכר המדינה/ויצמן  
 כיכר המדינה/ליפסקי  
 כיכר המדינה/תש"ח  
 ויצמן/בארי  
 ביה"ח איכילוב/ויצמן  
 בית המשפט/שד' שאול המלך  
 לונדון מיניסטור/שד' שאול המלך  
 בית ז'בוטינסקי/המלך ג'ורג'  
 המלך ג'ורג'/רש"י  
 שוק הכרמל/אלנבי  
 אלנבי/מזא"ה  
 אלנבי/מונטיפיורי  
 מגדל שלום/מונטיפיורי

תל-אביב-יפו

לונדון מיניסטור/שד' שאול המלך  
 האופרה/שד' שאול המלך  
 בית המשפט/ויצמן  
 ביה"ח איכילוב/ויצמן  
 כיכר המדינה/ויצמן  
 ויצמן/פנקס  
 יהודה המכבי/דרך נמיר  
 הרב הרצוג/הזוהר  
 הרב הרצוג/בבלי  
 בבלי/הכנסת הגדולה  
 הרב קוסובסקי/בבלי  
 הרב קוסובסקי/שטיינמן  
 קאנטרי דקל

יפו-תל-אביב

מסוף כרמלית/הכרמל  
 גן צ'רלס קלור/פחפ' קויפמן  
 פחפ' קויפמן/שנקר  
 בית האצ"ל/גולדמן  
 כיכר השעון/נחום גולדמן  
 שוק הפשפשים/יפת  
 יפת/לואי פסטר  
 יפת/יהודה הימית  
 יפת/ד"ר ארליך  
 ד"ר ארליך/יפת  
 ד"ר ארליך/שבטי ישראל  
 מיצקוביץ'/חסידי האומות  
 נס לגויים/היינריך היינה  
 גרינבוים/מאיר גרוסמן  
 ביה"ס ברנר/מאיר גרוסמן  
 תל גיבורים/מאיר גרוסמן  
 חניון הלוחמים/משד הרישוי

תל-אביב-יפו

תחנות עצירה מבוטלות במסלול הקו

מסוף כרמלית	מסוף כרמלית
-------------	-------------

אז מה חדש אצלי?

משינים את מסלולי!

קו 41 נוסע במסלול חדש ממסוף הלוחמים בחולון לקריית אונו. מעכשיו אחבר בין יפו ושכונת דרום מזרח תל-אביב ישירות לבית החולים תל השומר. כמו כן, לראשונה יינתן קשר מהיר בין הרחובות בר-לב, לח"י וקיבוץ גלויות

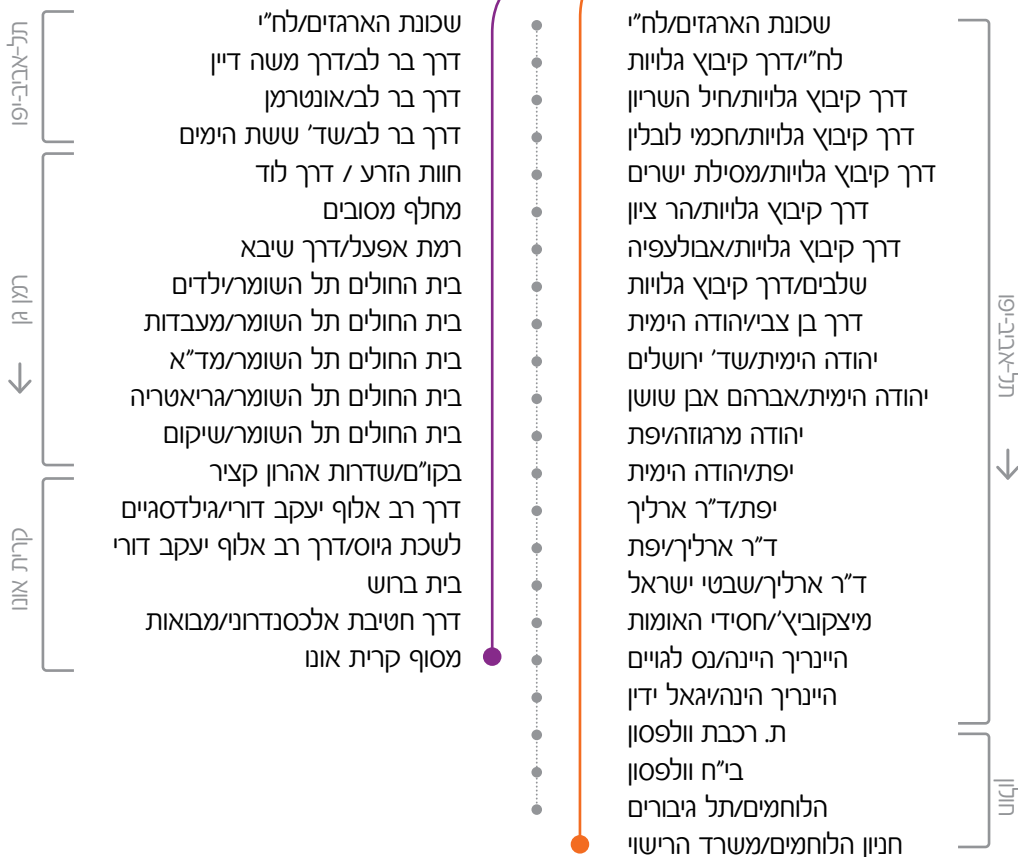
לא אעבור יותר באזור התחנה המרכזית וכן בשכונת פלורנטינו, יפו ג' ויפו ד'. בנוסף הקו לא יעבור ברחובות יפת (בחלקו הדרומי), אליפלט, דרך יפו והר ציון, אליפלט, דרך יפו והר ציון בדקו את הקווים 40, 44, הנתנים מענה לאזורים אלו.

לכיוון מסוף הלוחמים

- מסוף קרית אונו
- דרך חטיבת אלכסנדרוני/מבואות
- דרך רב אלוף יעקב דורי/דרך לוי אשכול
- בית הברוש
- שער קיראון
- בן גוריון / שלמה המלך
- שדרות אהרון קציר/מנדס
- בקו"ם/שדרות אהרון קציר
- ביה"ח תל השומר
- בית החולים תל השומר/גריאטריה
- בית החולים תל השומר/מד"א
- ביה"ח תל השומר
- בית החולים תל השומר/ילדים
- דרך שיבא/עמק האלה
- רמת אפעל/דרך שיבא
- כביש 4/מחלף אלוף שדה
- מחלף מסובים/דרך לוד
- דרך בר לב/דרך הטייסים
- דרך בר לב/שד' ששת הימים
- דרך בר לב/צביה לובטקין
- דרך בר לב/אונטרמן
- דרך בר לב/דרך משה דיין

לכיוון קרית אונו

- חניון הלוחמים/משרד הרישוי
- הלוחמים/תל גיבורים
- בי"ח וולפסון
- היינריך היינה/שד"ר
- נס לגויים/היינריך היינה
- נס לגויים/עזה
- ד"ר ארליך/שבטי ישראל
- ד"ר ארליך/יפת
- יפת/ד"ר ארליך
- יפת/יהודה הימית
- יפת/לואי פסטר
- יפת/עמיעד
- כיכר השעון
- כיכר השעון/מרזוק ועזר
- דרך שלמה/שדרות ירושלים
- דרך קיבוץ גלויות/שניצלר
- דרך קיבוץ גלויות/אבולעפיה
- דרך קיבוץ גלויות/לבון
- דרך קיבוץ גלויות/חכמי לובלין
- דרך קיבוץ גלויות/ישראל גורי
- גשר קיבוץ גלויות
- לח"י/דרך קיבוץ גלויות



אז מה חדש אצלי?

משנים את מסלולי

אחליף את קו 41 (במסלול הקודם) בדרום רחוב יפת וברחובות שמחה הולצברג ומחרוזת. בצפון העיר, אכנס לשכונת נווה שרת ואספק קשר מהיר לרחוב המסגר, קניון עזריאלי ודרך נמיר.



לכיוון עתידים

חניון הלוחמים/משרד הרישוי  
הלוחמים/תל גיבורים  
בי"ח וולפסון  
הרב חבינשטיין/נרדור  
נרדור/מחרוזת  
מחרוזת/פעמונית  
מחרוזת/שד' ירושלים  
גבעת התמרים/שד' ירושלים  
שד' ירושלים/שמחה הולצברג  
שמחה הולצברג/איזיק חריף  
יפת/ויטבת  
יפת/איזיק חריף  
יפת/הבעש"ט  
יפת/מנדס פראנס  
יפת/חייבי  
יפת/ד"ר ארליך  
יפת/יהודה הימית  
יפת/לואי פסטר  
יפת/עמיעד  
כיכר השעון/מרוזק ועזר  
דרך שלמה/שדרות ירושלים  
דרך שלמה/שלבנים  
דרך שלמה/אבולעפיה  
העליה/פלורנטיין  
העליה/וולפסון

לכיוון חניון הלוחמים

עתידים  
ביה"ס משה שרת/בית אל  
בית אל/אח"י דקר  
דבורה הנביאה/בית אל  
ראול ולנברג/הארד  
ראול ולנברג/הנחושת  
מטה מרחב ירקון/ראול ולנברג  
ראול ולנברג/הברזל  
איצטדיון הדר יוסף/בכור שטרית  
מרכז הספורט/בכור שטרית  
שד' חקח/בכור שטרית  
ת. רכבת האוניברסיטה/חקח  
שד' חקח/דרך נמיר  
דרך נמיר/יהודה המכבי  
תיכון חדש רבין/דרך נמיר  
דרך נמיר/ז'בוטינסקי  
קניון עזריאלי/דרך בגין  
גשר קלקא/דרך בגין  
המסגר/יצחק שדה  
1185/המסגר  
דרך בגין/נחמני  
חברת חשמל/דרך בגין  
העליה/מטלון  
העליה/פלורנטיין  
דרך שלמה/בן עטר

דרך מנחם בגין/הגליל  
דרך בגין/הרכבת  
1185/המסגר  
המסגר/יצחק שדה  
גשר קלקא/דרך מנחם בגין  
קניון עזריאלי/דרך בגין  
ת. רכבת ת"א מרכז/דרך נמיר  
דרך נמיר/פנקס  
דרך נמיר/יהודה המכבי  
שד' חקח/דרך נמיר  
ת. רכבת אוניברסיטה/שד' חקח  
מגרשי הטניס/בכור שטרית  
מרכז הספורט/בכור שטרית  
איצטדיון הדר יוסף/בכור שטרית  
ראול ולנברג/הברזל  
מטה מרחב ירקון/ראול ולנברג  
ראול ולנברג/הנחושת  
ראול ולנברג/הארד  
ראול ולנברג/דבורה הנביאה  
ביה"ס משה שרת/בית אל  
בית אל/אח"י דקר  
דבורה הנביאה/בית אל  
עתידים

דרך שלמה/אליפלט  
שלבנים/דרך קיבוץ גלויות  
דרך בן צבי/יהודה הימית  
יהודה הימית/שד' ירושלים  
יהודה הימית/אברהם אבן שושן  
יהודה מרזוק/היפת  
יפת/יהודה הימית  
יפת/ד"ר ארליך  
יפת/סייפן  
יפת/מנדס פראנס  
יפת/הבעש"ט  
יפת/נגיב מחפוז  
ביה"ס שיל"ה/היפת  
יפת/ויטבת  
שמחה הולצברג/איזיק חריף  
ירושלים/שמחה הולצברג  
שד' ירושלים/הגיבורים  
מחרוזת/שד' ירושלים  
מחרוזת/פעמונית  
נרדור/מחרוזת  
מחלף וולפסון/הרב חבינשטיין  
ת. רכבת וולפסון  
בי"ח וולפסון  
הלוחמים/תל גיבורים  
חניון הלוחמים/משרד הרישוי

תחנות עצירה מבוטלות במסלול הקו

שדרות הבעש"ט/שדרות ירושלים	אד' קו/שדרות ירושלים
מרכז הטניס הרב הלר	שדרות הבעש"ט/שדרות ירושלים

מקרא מסלול:  
● תחנה ● תחנה חדשה לקו ... מסלול הקו

המפה כוללת את הקווים העיקריים בהם יחולו שינויים באזור מרכז העיר ומערבה. למידע מפורט אודות השינויים בקווים אלו וקווים נוספים יש להתעדכן באתר [pti.org.il](http://pti.org.il) או במוקד הטלפוני כל-קו \*8787



מקרא	
4	קו חדש
5 2	קו משנה את מספרו ל-8 החודש
8	קו חדש
9	
10	
172-129-39	
374-174-55	
61	
115-62	
90-66	
72	
104	
161	
	עצירה חדשה לקווי האוטובוס

המפה מבוססת על נתונים של סוף יציאת תל-אביב-יפו והחופשה בהחמרת ממנה. טי.מ. - תחילת שימוש המפתח הרגיל



# חזון התחבורה וההתניידות של תל-אביב-יפו

בשנים הקרובות, אחד ממנועי הצמיחה המרכזיים של תל-אביב-יפו הוא פיתוח מערכות הסעת המונים ואמצעי תחבורה מודרנית וירוקה, שיהוו חלופה טובה לרכב הפרטי ושיספקו לתושבות ולתושבי העיר, ולמבקרים בה, מגוון חלופות תחבורתיות להתניידות בטוחה, מהירה, נוחה, זולה ובריאה, בדומה לנעשה בערים המובילות בעולם.

המגוון התחבורתי יכלול רכבת קלה, רכבת ישראל ומטרו, נתיבים מהירים ואוטובוסים חשמליים. כמו כן, תחבורה ציבורית לפי ביקוש כמו, שאטלים, רכבים שיתופיים ומוניות שיכולות להסיע כמה נוסעים בנסיעה אחת. כל זאת לצד אמצעי התניידות אישיים כגון אופניים, קורקינטים וכמובן - שיפור תנאי ההליכה ברגל כאמצעי התניידות נוח למרחקים קצרים ובינוניים בעיר.

הרכב הפרטי ימשיך להוות חלופה נוחה ויעילה לחלק מהתושבים, במקומות ובזמן מסוים, אך היקף השימוש בו יקטן משמעותית.



## למה זה חשוב?


תל-אביב-יפו מצטופפת ואוכלוסייתה צפויה להכפיל את עצמה בתוך כ-25 שנים. בשטח גאוגרפי מוגבל, שגם מארח מדי יום כחצי מיליון אנשים שבאים מחוץ לעיר כדי לעבוד ולבלות, אין לנו ברירה אחרת אלא לשנות את האופן שבו אנו מתניידים. זה הדבר האחראי והנכון לעשות כדי להגיע במהירות וביעילות ליעד שלנו (ולא לעמוד בפקקי תנועה שרק הולכים ומתארכים), כדי לשמור על הסביבה (ועל הכיס) וכדי לשמור על מרקם עירוני וקהילתי חי ותוסס.

## העתיד כבר כאן

### כיצד אסטרטגיית התחבורה פוגשת את המציאות בשטח?

בימים אלה עבודות הרכבת הקלה עולות להילוך גבוה, ומתבצעת עבודה על שלושת הקווים בו זמנית.

השירות להולכות ולהולכי הרגל ממשיך להשתפר, באמצעות פעולות רבות שעושה



העירייה לפינוי מדרכות העיר ולהרחבתן. בשנת 2020 הסדרנו 19 רחובות מוטי הליכה, שנסגרו לתנועת כלי רכב ממונעים, ורחובות נוספים יצטרפו לרשימה בהמשך. במקביל אנו ממשיכים בהסדרת רשת הציירים הירוקים, שמאפשרים גישה רציפה, נוחה ונעימה להליכה ברגל ולרכיבה על אופניים בין שכונות מגורים ומוקדי עניין בעיר.

גם תנופת העשייה בתחום שבילי האופניים נמשכת: כיום ישנם 150 ק"מ של שבילי אופניים בעיר. בשנת 2025 רשת השבילים יותר מתוכפל ותכלול כ-310 ק"מ בסה"כ.

בנוסף לכך, בתל-אביב-יפו פרוסים כיום 57 ק"מ של נתיבי תחבורה הציבורית, יותר מכל עיר אחרת במדינה. רשת הנתיבים צפויה להמשיך ולהתרחב, ובשנת 2025 תכלול 138 ק"מ של נתיבים לתחבורה ציבורית.

**והאמת, זהו רק קצה המזלג.** העשייה הענפה להכשרת העיר לקראת מעבר לשימוש גובר באמצעי תחבורה בני קיימא נמצאת בעיצומה, ואתן ואתם מוזמנים להיות חלק מהשינוי שבדרך.

רוצים לדעת עוד? היכנסו לאתר "השינוי בדרך":  
[mobilty.tel-aviv.gov.il](http://mobilty.tel-aviv.gov.il)

או לאתר העירייה, ותוכלו ללמוד עוד על כל מה שקורה בעיר בתחום התחבורה.



למידע מפורט על כל השינויים כנסו ל-  
**pti.org.il**

מוקד כל-קו:  
**\*8787**

לתכנון מסלול:  
**bus.gov.il**



**שימו לב, בנסיעותיכם בקווי האוטובוס השונים, ניתן לשלם גם באמצעות יישומן התחנה**



משרד התחבורה  
והבטיחות בדרכים

**אמברים את ישראל**