

עלון מידע בדבר השינויים בקווי התחבורה הציבורית באזור לוינסקי ושד' הר ציון בתל-אביב-יפו

החל ב-28 באוקטובר 2022

קווים שייחולו בהם שינויים:



קו מבוטל:



מה בחוברת?

מפת השינויים בקווי התחבורה הציבורית

- | | | |
|----|---|---------|
| 6 | תלאביב-יפו (מסוף הטייסים) ⇔ תלאביב-יפו (מסוף רדינג) | 4 |
| 7 | תלאביב-יפו (כרמלית) ⇔ רמת גן (מסוף תל השומר) | 16 |
| 8 | תלאביב-יפו (כרמלית) ⇔ חולון (וולפסון) | 17 |
| 9 | תלאביב-יפו (כרמלית) ⇔ בני ברק (חזון אי"ש) | 31 |
| 10 | תלאביב-יפו (מסוף סבידור) ⇔ בת ים (בית עלמין) | 46 |
| 11 | תלאביב-יפו (כרמלית) ⇔ תלאביב-יפו (עתידים) | 54 |
| 12 | תלאביב-יפו (סבידור) ⇔ תחנה מרכזית ראשון לציון | 83 |
| 13 | תלאביב-יפו (כרמלית) ⇔ רמת גן (מסוף תל השומר) | 104 |
| 14 | תלאביב-יפו (כרמלית) ⇔ אור יהודה | 236 |
| 15 | תלאביב-יפו (רכבת אוניברסיטה) ⇔ חולון תמנע | 289 |
| 16 | תחנה מרכזית ת"א ⇔ תחנה מרכזית רמלה / לוד | 461 451 |

נוסעות ונוסעים יקרים

כחלק מעבודות התשתית לקראת הקמת הקו הירוק של הרכבת הקלה בשדרות הר ציון,

החל ב־28 באוקטובר 2022 ייחולו שינויים בהסדרי תנועת כלי הרכב ובמסלולי קווי התחבורה הציבורית.

התנועה ברחוב לוינסקי, מצומת צ' לנוב ועד הגדוד העברי, תתאפשר לכיוון מזרח בלבד. עלון זה מפרט את השינויים במסלולי הקווים בסביבת העבודות. למידע נוסף על קווי התחבורה הציבורית, חייגו: *8787 או היכנסו ליישומני התח"צ השונים



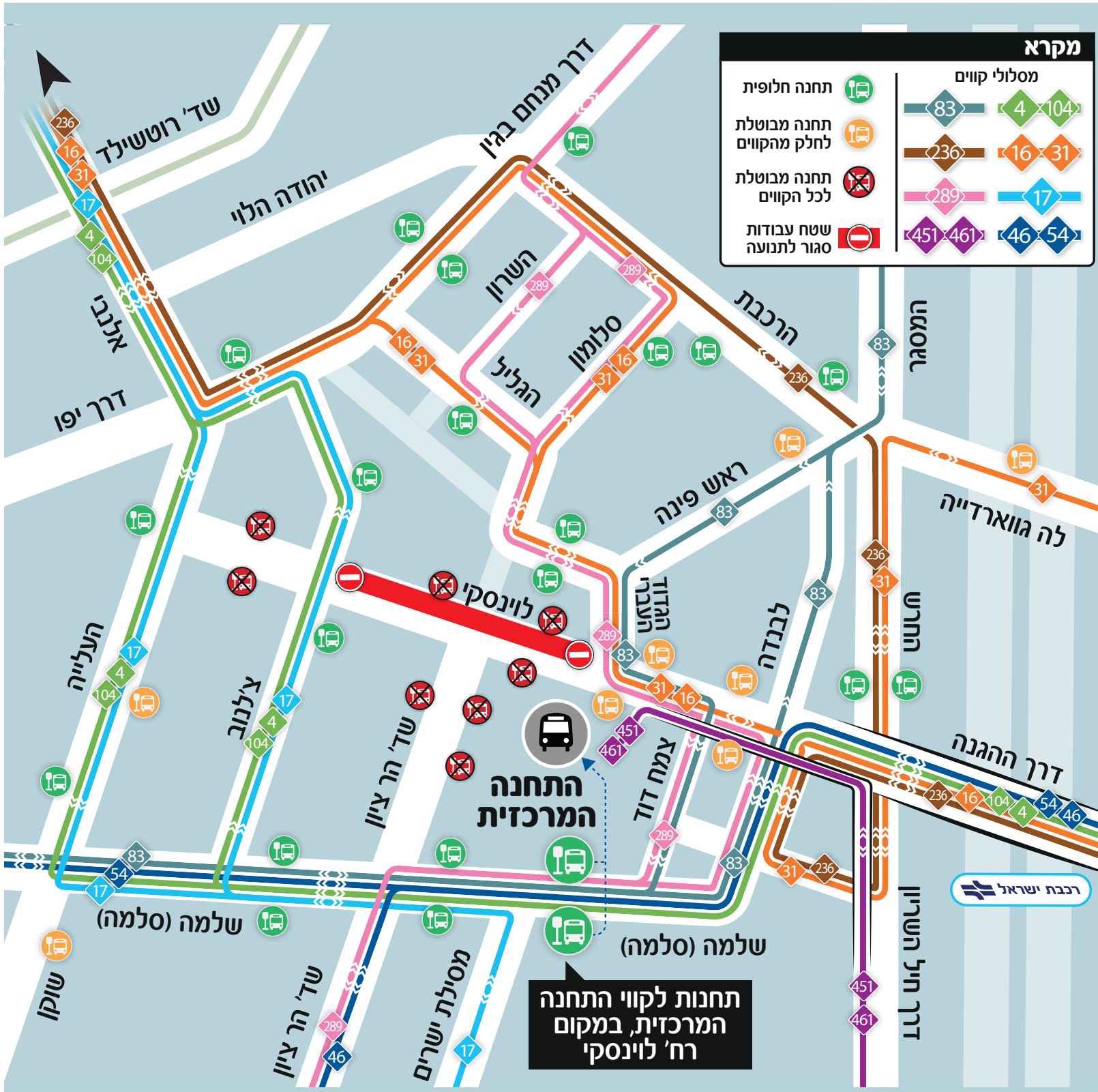
תחנה מרכזית ת"א ⇔ מודיעין מבוטל. כחלופה, ניתן להגיע למודיעין מאזור זה באמצעות קווים 101, 103, 104, 105, 107, 112 או 111 המתוגבר



שינויים בקווים העיקריים

- ←
קווים 4, 104
לכיוון רדינה והכרמלית - ייסעו דרך הרחובות שלמה וצ'לנוב, וימשיכו במסלולם הרגיל מרחוב אלנבי במסלולם הרגיל מדרך ההגנה
- ←
קווים 16, 31
לכיוון הכרמלית - ייסעו דרך הרחובות הגדוד העברי, סלומון, הרכבת ודרך מנחם בגין, וימשיכו במסלולם הרגיל מרחוב אלנבי והגדוד העברי, וימשיכו במסלולם הרגיל מרחוב לוינסקי
- ←
קו 17
לכיוון הכרמלית - ייסע דרך רחוב צ'לנוב וימשיך במסלולו הרגיל מרחוב אלנבי
לכיוון וולפסון - ייסע דרך רחוב העלייה וימשיך במסלולו הרגיל מדרך שלמה
- ←
קווים 46, 54
 ייסעו **בשני הכיוונים** דרך רחוב לבנדה ודרך שלמה
- ←
קו 83
לכיוון ראשון לציון - ייסע מרחוב ראש פינה לרחובות לוינסקי וצמח דוד, וימשיך במסלולו הרגיל בדרך שלמה
לכיוון מסוף סבידור - ייסע בדרך שלמה עד לרחוב לבנדה ומשם ימשיך במסלולו הרגיל
- ←
קו 236
 ייסע **בשני הכיוונים** דרך הרחובות החרש, הרכבת ודרך מנחם בגין, וימשיך במסלולו הרגיל מרחוב אלנבי ובדרך ההגנה
- ←
קו 289
לכיוון האוניברסיטה - ייסע דרך הרחובות שלמה, לבנדה, לוינסקי, הגדוד העברי וסלומון וימשיך במסלולו הרגיל מדרך מנחם בגין **לכיוון חולון** - אין שינוי במסלול ובתחנות העצירה של הקו
- ←
קווים 451, 461
 ייסעו **בשני הכיוונים** בדרך קיבוץ גלויות, חיל השריון וחיבור דרך גשר החרש ישירות לרציפי התחנה המרכזית

| מקרא | |
|---|---|
| תחנה חלופית תחנה מבוטלת לחלק מהקווים תחנה מבוטלת לכל הקווים שטח עבודות סגור לתנועה | מסלולי קווים ◆ 83 ◆ 4 ◆ 104 ◆ 236 ◆ 16 ◆ 31 ◆ 289 ◆ 17 ◆ 451 ◆ 461 ◆ 46 ◆ 54 |



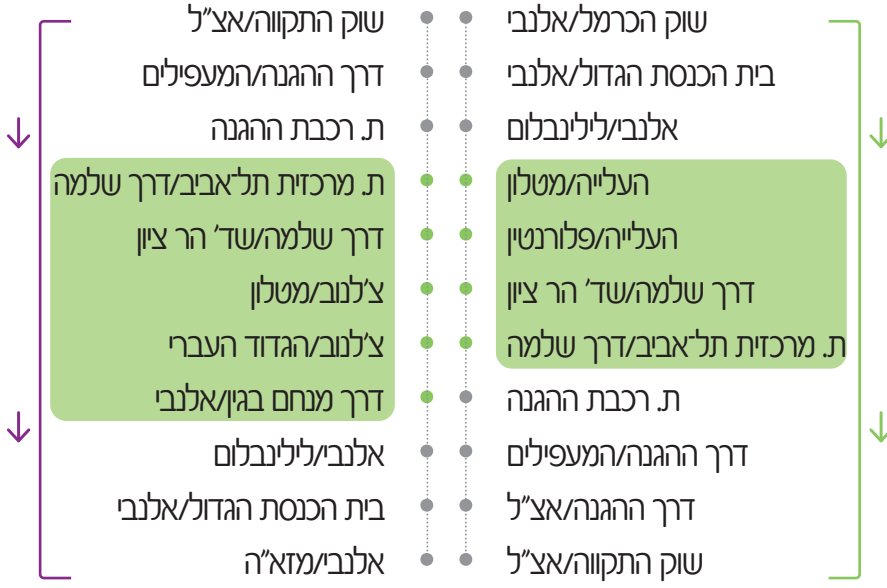
לכיוון מסוף הטייסים

לכיוון מסוף רדינג

תחנות קודמות במסלול הקו אשר אינן מוצגות כאן - נותרות כפי שהיו.

מה חדש במסלול נסיעתי?

הסטה מלינסקי ללבנדה ודרך שלמה בשני הכיוונים, צ'לנוב לצפון והעלייה לדרום. חזרה באלנבי למסלול המקורי.



מקרא מסלול:

- תחנה
- תחנה חדשה לקו
- ... מסלול הקו

תחנות נוספות במסלול הקו אשר אינן מוצגות כאן - נותרות כפי שהיו.



תחנות עצירה מבוטלות במסלול הקו לכיוון מסוף הטייסים

- לוינסקי/העלייה • לוינסקי/שד' הר ציון • ת. מרכזית תל אביב/לוינסקי
- לוינסקי/לבנדה

תחנות עצירה מבוטלות במסלול הקו לכיוון מסוף רדינג

- ת. מרכזית תל אביב/לוינסקי • לוינסקי/שד' הר ציון • לוינסקי/העלייה

לכיוון רמת גן

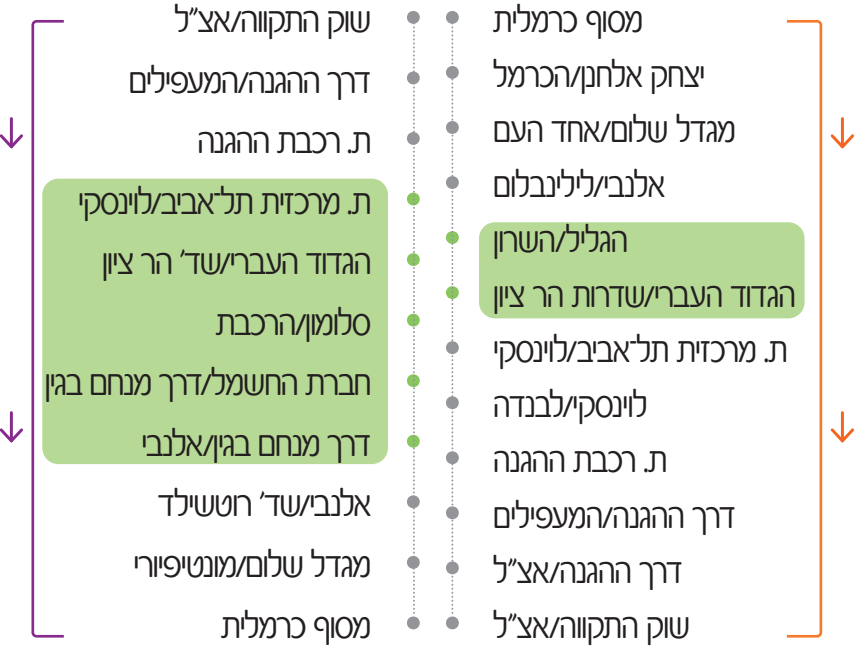
לכיוון תל אביב-יפו

תחנות קודמות במסלול הקו אשר אינן מוצגות כאן - נותרות כפי שהיו.

מה חדש במסלול נסיעתי?

לכיוון הכרמלית - הסטה מלינסקי אל הגדוד העברי ומשם לסלומון, הרכבת, דרך מנחם בגין וחזרה למסלול באלנבי. תחנת הקו בלוינסקי תהיה ממש מול הכניסה לתחנה המרכזית, ברח' לוינסקי 115 (פינת נווה שאנן).

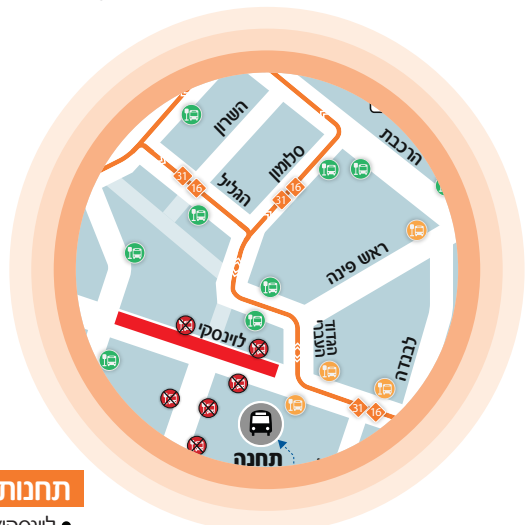
לכיוון רמת גן - מאלנבי פונה לדרך מנחם בגין, הגליל, סלומון, וחוזר דרך הגדוד העברי ולינסקי למסלול בלוינסקי.



מקרא מסלול:

- תחנה
- תחנה חדשה לקו
- ... מסלול הקו

תחנות נוספות במסלול הקו אשר אינן מוצגות כאן - נותרות כפי שהיו.



תחנות עצירה מבוטלות במסלול הקו לכיוון רמת גן

- לוינסקי/העלייה • לוינסקי/שד' הר ציון

תחנות עצירה מבוטלות במסלול הקו לכיוון תל אביב-יפו

- ת. מרכזית תל אביב/לוינסקי - עוברת מרח' לוינסקי 123 לרח' לוינסקי 115
- לוינסקי/שד' הר ציון • לוינסקי/העלייה

לכיוון חולון

לכיוון תלאביב-יפו

מה חדש במסלול נסיעתי?
הסטה מהר ציון וליונסקי לדרך שלמה, צ'לנב והעלייה.

מקרא מסלול:
● תחנה
● תחנה חדשה לקו
... מסלול הקו

תחנות קודמות במסלול הקו אשר אינן מוצגות כאן - נותרות כפי שהיו.



תחנות נוספות במסלול הקו אשר אינן מוצגות כאן - נותרות כפי שהיו.



תחנות עצירה מבוטלות במסלול הקו לכיוון חולון

- ליונסקי/העלייה
- שד' הר ציון/וולפסון

תחנות עצירה מבוטלות במסלול הקו לכיוון תלאביב-יפו

- שד' הר ציון/וולפסון
- ליונסקי/העלייה

ט.ל.ח

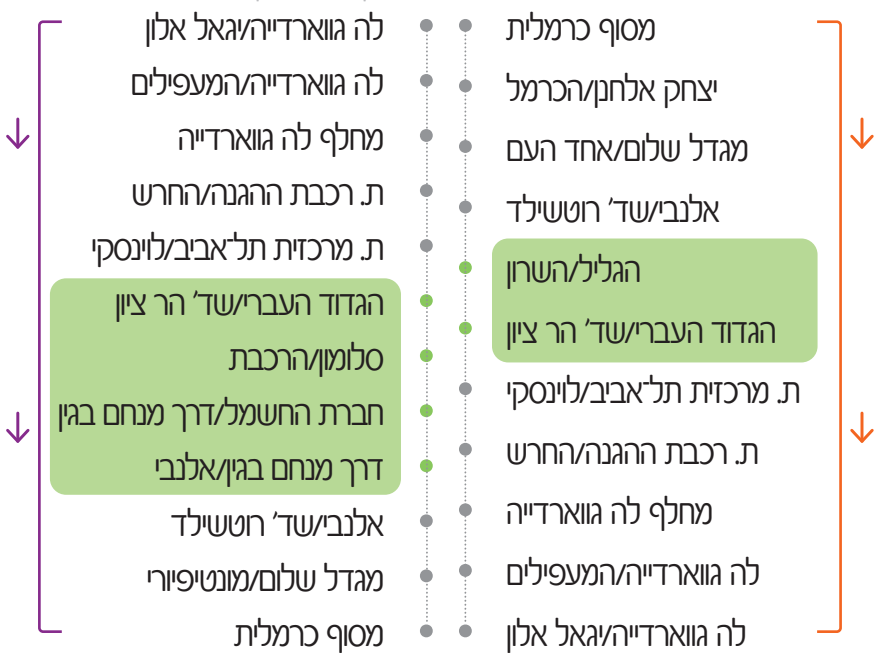
לכיוון בני ברק

לכיוון תלאביב-יפו

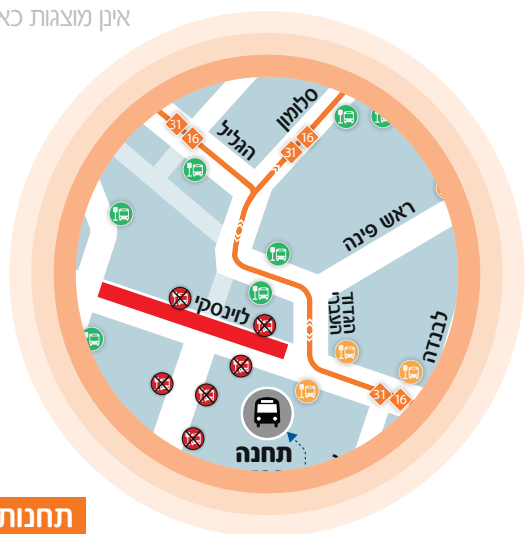
מה חדש במסלול נסיעתי?
< לכיוון הכרמלית - הסטה מליונסקי אל הגדוד העברי ומשם לסלומון, הרכבת, דרך מנחם בגין וחזרה למסלול באלנבי.
< לכיוון בני ברק - מאלנבי פונה לדרך מנחם בגין, הגליל, סלומון, וחזרה דרך הגדוד העברי וליונסקי למסלול בליונסקי.

מקרא מסלול:
● תחנה
● תחנה חדשה לקו
... מסלול הקו

תחנות קודמות במסלול הקו אשר אינן מוצגות כאן - נותרות כפי שהיו.



תחנות נוספות במסלול הקו אשר אינן מוצגות כאן - נותרות כפי שהיו.



תחנות עצירה מבוטלות במסלול הקו לכיוון בני ברק

- ליונסקי/העלייה
- ליונסקי/שד' הר ציון

תחנות עצירה מבוטלות במסלול הקו לכיוון תלאביב-יפו

- ליונסקי/שד' הר ציון
- ליונסקי/העלייה

ט.ל.ח

לכיוון בת ים

תחנות קודמות במסלול הקו אשר אינן מוצגות כאן - נותרות כפי שהיו.

מה חדש במסלול נסיעתי?
הסטה מלוינסקי והר ציון ללבנדה ודרך שלמה.

מקרא מסלול:
● תחנה
● תחנה חדשה לקו
... מסלול הקו

- יגאל אלון/לה גוארדייה
- יגאל אלון/שד' החי"ל
- יגאל אלון/ההגנה
- דרך ההגנה/המעפילים
- ת. רכבת ההגנה
- ת. מרכזית תלאביב/דרך שלמה
- דרך שלמה/מסילת ישרים
- שד' הר ציון/דרך שלמה
- שד' הר ציון/דרך קיבוץ גלויות
- דרך בן צבי/לבון
- דרך בן צבי/הרצל
- יגאל אלון/לה גוארדייה
- יגאל אלון/שד' החי"ל
- יגאל אלון/ההגנה
- דרך ההגנה/המעפילים
- ת. רכבת ההגנה
- ת. מרכזית תלאביב/דרך שלמה
- דרך שלמה/מסילת ישרים
- שד' הר ציון/דרך שלמה
- שד' הר ציון/דרך קיבוץ גלויות
- לבן/דרך בן צבי
- דרך בן צבי/הרצל

תחנות נוספות במסלול הקו אשר אינן מוצגות כאן - נותרות כפי שהיו.



תחנות עצירה מבוטלות במסלול הקו לכיוון בת ים

● ת. מרכזית תלאביב/לוינסקי • שד' הר ציון/וולפסון

תחנות עצירה מבוטלות במסלול הקו לכיוון תלאביב-יפו

● שד' הר ציון/וולפסון • לוינסקי/שד' הר ציון • ת. מרכזית תלאביב/לוינסקי • לוינסקי/לבנדה

ט.ל.ח.

לכיוון מסוף עתידים

תחנות קודמות במסלול הקו אשר אינן מוצגות כאן - נותרות כפי שהיו.

מה חדש במסלול נסיעתי?
הסטה מלוינסקי והר ציון ללבנדה ודרך שלמה.

מקרא מסלול:
● תחנה
● תחנה חדשה לקו
... מסלול הקו

- כיכר השעון/מרזוק ועזר
- דרך שלמה/שד' ירושלים
- דרך שלמה/שלב
- דרך שלמה/אבלעפיה
- דרך שלמה/שד' הר ציון
- דרך שלמה/מסילת ישרים
- דרך שלמה/בן עטר
- דרך שלמה/אליפלט
- דרך שלמה/דרך קיבוץ גלויות
- דרך שלמה/שדות ירושלים
- כיכר השעון/מרזוק ועזר
- דרך ההגנה/המעפילים
- ת. רכבת ההגנה
- דרך ההגנה/המעפילים
- דרך ההגנה/אצ"ל
- ת. מרכזית תלאביב/דרך שלמה
- דרך שלמה/מסילת ישרים
- ת. רכבת ההגנה
- דרך ההגנה/המעפילים
- דרך ההגנה/אצ"ל

תחנות נוספות במסלול הקו אשר אינן מוצגות כאן - נותרות כפי שהיו.



תחנות עצירה מבוטלות במסלול הקו לכיוון מסוף עתידים

● העלייה/פרנקל • לוינסקי/העלייה • לוינסקי/שד' הר ציון • ת. מרכזית תלאביב/לוינסקי

תחנות עצירה מבוטלות במסלול הקו לכיוון כרמלית

● שד' הר ציון/וולפסון • לוינסקי/שד' הר ציון • ת. מרכזית תלאביב/לוינסקי • לוינסקי/לבנדה

ט.ל.ח.



לכיוון ראשון לציון

תחנות קודמות במסלול הקו אשר אינן מוצגות כאן - נותרות כפי שהיו.



מה חדש במסלול נסיעתי?
 < לכיוון ראשון לציון - פנייה מלוינסקי לצמח דוד ומשם לדרך שלמה.
 < לכיוון סבידור - המשך נסיעה מדרך שלמה עד ללבנדה ומשם למסגר.

מקרא מסלול:
 ● תחנה
 ● תחנה חדשה לקו
 ... מסלול הקו

לכיוון תל-אביב-יפו

- ת. רכבת תל-אביב-סבידור/רציפים
- דרך מנחם בגין/על פרשת דרכים
- קניון עזריאלי/דרך מנחם בגין
- קריית הממשלה/דרך מנחם בגין
- המסגר/התעשייה
- ב"ס שבח מופת/המסגר
- ראש פינה/הרכבת
- ראש פינה/הגדוד העברי
- ת. מרכזית תל-אביב/לוינסקי
- ת. מרכזית תל-אביב/דרך שלמה
- דרך שלמה/מסילת ישרים
- דרך שלמה/שד' הר ציון
- דרך שלמה/בן עטר
- דרך שלמה/אליפלט
- שלבים/אליפלט

תחנות נוספות במסלול הקו אשר אינן מוצגות כאן - נותרות כפי שהיו.

נא לשים לב!
 עקב שינוי המסלול, תחנת הקו בלוינסקי (סמוך לתחנה המרכזית) תהיה לכיוון ראשון לציון



תחנות עצירה מבוטלות במסלול הקו לכיוון ראשון לציון

- לוינסקי/שד' הר ציון
- העלייה/מטלון
- העלייה/פלורנטין

תחנות עצירה מבוטלות במסלול הקו לכיוון תל-אביב-יפו

- שד' הר ציון/וולפסון
- ת. מרכזית תל-אביב/לוינסקי

ט.ל.ח



לכיוון רמת גן

תחנות קודמות במסלול הקו אשר אינן מוצגות כאן - נותרות כפי שהיו.



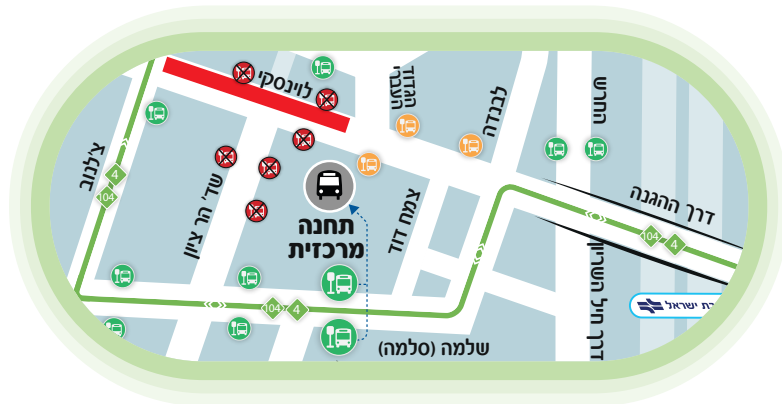
מה חדש במסלול נסיעתי?
 הסטה מלוינסקי ללבנדה ודרך שלמה בשני הכיוונים, צ'לנוב לצפון והעלייה לדרום. חזרה באלנבי למסלול המקורי.

מקרא מסלול:
 ● תחנה
 ● תחנה חדשה לקו
 ... מסלול הקו

- שוק הכרמל/אלנבי
- אלנבי/מזא"ה
- בית הכנסת הגדול/אלנבי
- אלנבי/לילינבלום
- העלייה/מטלון
- העלייה/פלורנטין
- דרך שלמה/שד' הר ציון
- ת. מרכזית תל-אביב/דרך שלמה
- ת. רכבת ההגנה
- דרך ההגנה/המעפילים
- דרך ההגנה/אצ"ל

- יגאל אלון/ההגנה
- דרך ההגנה/המעפילים
- ת. רכבת ההגנה
- ת. מרכזית תל-אביב/דרך שלמה
- דרך שלמה/שד' הר ציון
- צ'לנוב/מטלון
- צ'לנוב/הגדוד העברי
- דרך מנחם בגין/אלנבי
- אלנבי/לילינבלום
- בית הכנסת הגדול/אלנבי
- אלנבי/מזא"ה

תחנות נוספות במסלול הקו אשר אינן מוצגות כאן - נותרות כפי שהיו.



תחנות עצירה מבוטלות במסלול הקו לכיוון רמת גן

- לוינסקי/העלייה
- לוינסקי/שד' הר ציון
- ת. מרכזית תל-אביב/לוינסקי
- לוינסקי/לבנדה

תחנות עצירה מבוטלות במסלול הקו לכיוון תל-אביב-יפו

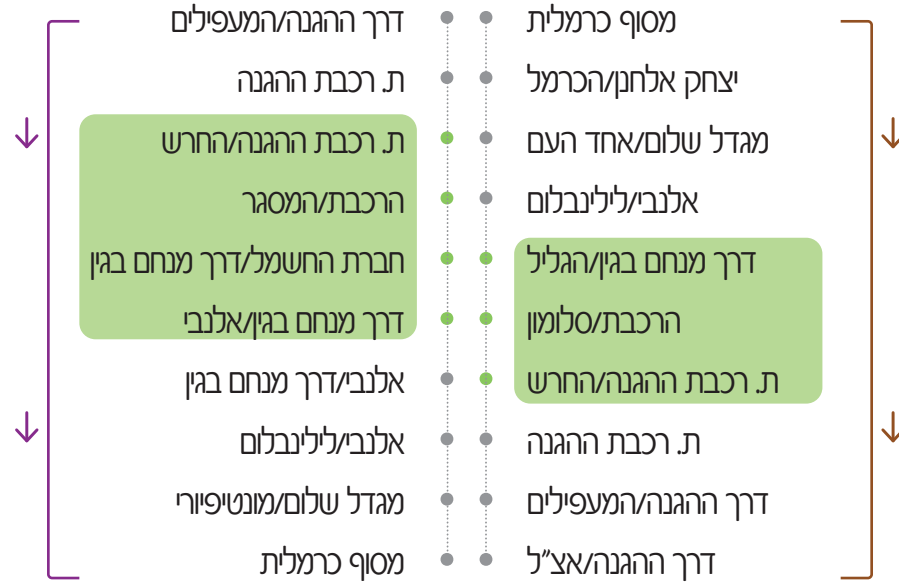
- ת. מרכזית תל-אביב/לוינסקי
- לוינסקי/שד' הר ציון
- לוינסקי/העלייה

ט.ל.ח

לכיוון אור יהודה

תחנות קודמות במסלול הקו אשר אינן מוצגות כאן - נותרות כפי שהיו.

לכיוון תל-אביב-יפו



מה חדש במסלול נסיעתי?
הסטה מלוינסקי אל החרש, הרכבת ודרך מנחם בגין. חזרה באלנבי למסלול המקורי.

מקרא מסלול:
● תחנה
● תחנה חדשה לקו
... מסלול הקו

תחנות נוספות במסלול הקו אשר אינן מוצגות כאן - נותרות כפי שהיו.



תחנות עצירה מבוטלות במסלול הקו לכיוון אור יהודה

- לוינסקי/העלייה • לוינסקי/שד' הר ציון • ת. מרכזית תל-אביב/לוינסקי
- לוינסקי/לבנדה

תחנות עצירה מבוטלות במסלול הקו לכיוון תל-אביב-יפו

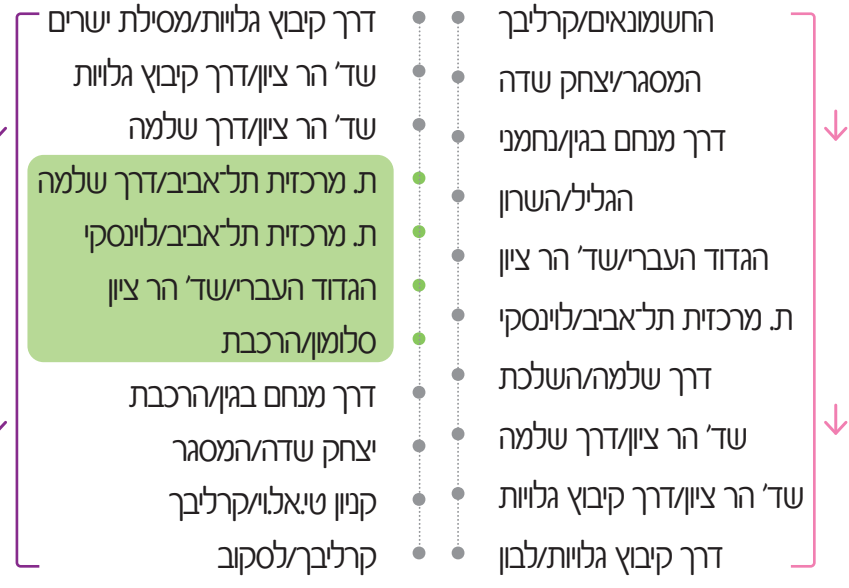
- ת. מרכזית תל-אביב/לוינסקי (רח' לוינסקי 123)
- ת. מרכזית תל-אביב/לוינסקי (רח' לוינסקי 115) • לוינסקי/שד' הר ציון • לוינסקי/העלייה

ט.ל.ח.



לכיוון חולון

תחנות קודמות במסלול הקו אשר אינן מוצגות כאן - נותרות כפי שהיו.



מה חדש במסלול נסיעתי?
• לכיוון האוניברסיטה - הסטה מהר ציון, צ'לנוב ודרך מנחם בגין אל דרך שלמה, לוינסקי, הגדוד העברי וסלומון.
• לכיוון חולון אין שינוי במסלול הנסיעה.

מקרא מסלול:
● תחנה
● תחנה חדשה לקו
... מסלול הקו

תחנות נוספות במסלול הקו אשר אינן מוצגות כאן - נותרות כפי שהיו.



תחנות עצירה מבוטלות במסלול הקו לכיוון תל-אביב-יפו


- שד' הר ציון/ולפסון • צ'לנוב/הגדוד העברי • דרך מנחם בגין/הגליל

ט.ל.ח.

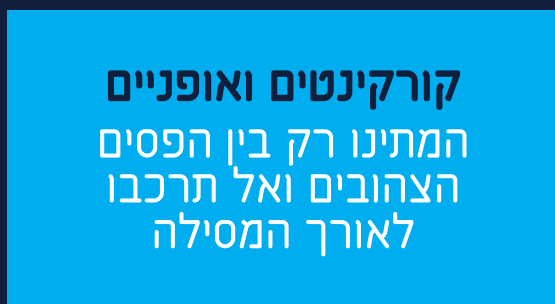
הרכבת הקלה כבר מגיעה!

שמרו על עצמכם כדי שהדרך תהיה קלה לכולנו

הולכות והולכי רגל
המתינו לאור הירוק
רק באזור הבטוח
בין הפסים הצהובים



רכבים
היכנסו לצומת רק באור
ירוק, רק כשהוא פנוי ואל
תעצרו על הסימון האדום



קורקינטים ואופניים
המתינו רק בין הפסים
הצהובים ואל תרכבו
לאורך המסילה



לעוד כללי בטיחות: חפשו "יהושפט החתול האנטיפתי" בגוגל | nta.co.il | *4575

הרכבת הקלה של גוש דן **דנקל**



תחנה מרכזית תל-אביב-יפו ↔ תחנה מרכזית רמלה/לוד



לכיוון תל-אביב-יפו

לכיוון רמלה/לוד

תמרכזית תל-אביב קומה 6/רציפים

דרך קיבוץ גלויות/חיל השריון

דרך קיבוץ גלויות/שד' הר ציון

הגן הזואולוגי/הרצל

דרך בן צבי/הרצל

בין פנורמה/דרך בן צבי

קריית שלום/דרך בן צבי

צומת חולון

תחנות נוספות במסלול הקו אשר אינן מוצגות כאן - נותרות כפי שהיו.

תחנות קודמות במסלול הקו אשר אינן מוצגות כאן - נותרות כפי שהיו.

צומת חולון/דרך בן צבי

קריית שלום/דרך בן צבי

דרך בן צבי/לבון

הרצל/דרך בן צבי

הגן הזואולוגי/הרצל

דרך קיבוץ גלויות/לבון

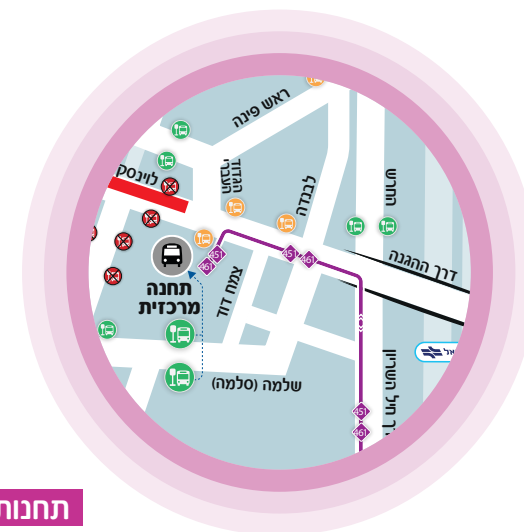
חיל השריון/קיבוץ גלויות

תמרכזית תל-אביב קומה 6/הורדה

מה חדש במסלול נסיעתי?
הסטה משוקן, הר ציון, העלייה לוינסקי אל קיבוץ גלויות, חיל השריון וכניסה ישירה לתחנה המרכזית.

מקרא מסלול:

- תחנה
- תחנה חדשה לקו
- ... מסלול הקו



תחנות עצירה מבוטלות במסלול הקו לכיוון רמלה/לוד

• שוקן/דרך קיבוץ גלויות • שוקן/דרך שלמה • שד' הר ציון/וולפסון

תחנות עצירה מבוטלות במסלול הקו לכיוון תל-אביב-יפו

• לוינסקי/העלייה • העלייה/פלורנטין • שוקן/דרך קיבוץ גלויות

ט.ל.ח.

חולון

תל אביב יפו

גבעתיים

רמת גן

בני ברק

פתח תקווה

| מסוף קריית שרת | 37442 | תחנה מרכזית פתח תקווה/רציפים עירוני | 36780 |
|-------------------------------------|-------|-------------------------------------|-------|
| מסוף קריית שרת | 34944 | יהודה לייב פינסקר/אבשלום גיסין | 34550 |
| מסוף קרית שרת/שדרות ירושלים | 35883 | מרכז רום/גיסין | 39570 |
| הרוקמים/הלהב | 36416 | אבשלום גיסין/משה סנה | 33437 |
| האורגים/הבנאי | 36361 | מרכז מסחרי/אבשלום גיסין | 36728 |
| האורגים/הסתת | 36362 | אבשלום גיסין/בזל | 32172 |
| המלאכה/האורגים | 36419 | אבשלום גיסין / משה דיין | 32174 |
| המלאכה/המשביר | 33768 | יגיע כפיים/הפסגות | 35591 |
| המלאכה/השבעה | 31252 | היצירה/הקידמה | 35615 |
| דרך השבעה/המלאכה | 33287 | היצירה/אפעל | 35619 |
| דרך השבעה/הרצל | 37604 | מחלף גהה/ז'בוטינסקי | 37655 |
| דרך השבעה/המכתש | 33831 | מחלף גהה/דרך ז'בוטינסקי | 26583 |
| בית ספר מקווה ישראל/כביש 44 | 21254 | דרך ז'בוטינסקי/דב הוז | 27059 |
| צומת חולון/דרך השיריון | 21609 | ז'בוטינסקי/אבו חצירא | 21730 |
| חיל השיריון/קיבוץ גלויות | 25637 | דרך ז'בוטינסקי/דב גרונו | 21365 |
| תחנת רכבת ההגנה | 25641 | דרך ז'בוטינסקי/דרך בן גוריון | 28500 |
| דרך ההגנה/המעפילים | 25644 | דרך ז'בוטינסקי/רש"י | 21470 |
| דרך ההגנה/אצ"ל | 21305 | דרך ז'בוטינסקי/הרצל | 20036 |
| גן התקווה/דרך ההגנה | 27050 | ביאליק/נורדאו | 26278 |
| דרך ההגנה/נבעתי | 26018 | עריית ר"ג/ביאליק | 26276 |
| דרך משה דיין/צבי נשרי | 26030 | ביאליק/השוטרת | 26274 |
| דרך משה דיין/לה גווארדייה | 26035 | כיכר נח/כצנלסון | 26133 |
| דרך משה דיין/משה שטיינשניידר | 25743 | כצנלסון/ויצמן | 26129 |
| דרך משה דיין/יצחק שדה | 25747 | ויצמן/ז'בוטינסקי | 21025 |
| רמת ישראל/דרך משה דיין | 25750 | ויצמן/רמב"ם | 26119 |
| דרך משה דיין/דרך השלום | 26091 | רמב"ם/אילת | 26097 |
| בית עלמין נחלת יצחק/רמב"ם | 26098 | בית העלמין/דרך השלום | 21118 |
| רמב"ם/אילת | 21076 | דרך משה דיין/דרך השלום | 25749 |
| ויצמן/צה"ל | 21075 | רמת ישראל/דרך משה דיין | 25746 |
| ויצמן/ז'בוטינסקי | 26130 | בית הספר בלוק/דרך משה דיין | 25744 |
| גן הזיכרון/כצנלסון | 26136 | דרך משה דיין/משה שטיינשניידר | 21531 |
| סירקין/ביאליק | 26140 | דרך משה דיין/לה גווארדייה | 26031 |
| קריניצי/ביאליק | 26332 | דרך משה דיין/צבי נשרי | 26019 |
| הרצל/קריניצי | 21660 | ביה"ס נתיב/דרך ההגנה | 21307 |
| הרצל/קופת חולים | 23026 | גן התקווה/דרך ההגנה | 21311 |
| דרך ז'בוטינסקי/הרצל | 21540 | דרך ההגנה/המעפילים | 25642 |
| דרך ז'בוטינסקי/רש"י | 21684 | תחנת רכבת ההגנה | 25638 |
| מכון מור/זאב ז'בוטינסקי | 22980 | בית ספר הולץ/חיל השיריון | 22028 |
| דרך זאב ז'בוטינסקי/מכון מור | 26416 | צומת חולון | 37632 |
| דרך ז'בוטינסקי/דב גרונו | 26544 | בית ספר מקווה ישראל/44 | 36408 |
| דרך ז'בוטינסקי/סוקולוב | 21161 | דרך השבעה/המכתש למזרח | 32030 |
| דרך ז'בוטינסקי/אהרונוביץ | 27063 | דרך השבעה/הרצל | 33113 |
| מחלף גהה/דרך ז'בוטינסקי | 32299 | המלאכה/השבעה | 33765 |
| היצירה/אפעל | 32454 | המלאכה/הפלד | 37609 |
| האופן/החרש | 35592 | המלאכה/המשביר | 36420 |
| יגיע כפיים/הפסגות | 36580 | האורגים/המלאכה | 36360 |
| אבשלום גיסין/משה דיין | 38143 | הרוקמים/הבנאי | 39775 |
| אבשלום גיסין/משה דיין | 32231 | הלהב/הרוקמים | 39776 |
| אבשלום גיסין/דרך הרב משה מלכה | 38335 | שדרות ירושלים/מפרץ שלמה | 35810 |
| אבשלום גיסין/חנן לזיתן | 34006 | | |
| אבשלום גיסין/משה סנה | 32230 | | |
| אבשלום גיסין/יהודה לייב פינסקר | 35296 | | |
| מסוף משה ארנס/אבשלום גיסין | 32197 | | |
| המכבים/השופט ברנדייס | 32303 | | |
| תחנה מרכזית פתח תקווה/רציפים עירוני | 36780 | | |



חולון/פתח תקווה

בני ברק

רמת גן

גבעתיים

תל אביב יפו

חולון

משרד התחבורה והרשות הארצית לתחבורה ציבורית גאים להציג:

הקו אל המשרד

קו חדש! קו 38

חיבור ישיר למרכזי העסקים הראשיים בגוש דן פתח תקווה • רמת גן • גבעתיים • תל אביב • חולון

| | | | | | | | |
|------------|----------|-----------------|--------------|-----------|------------|-------------------|---------------|
| קריית אריה | מכון מור | אזור העסקים BBC | קניון ביאליק | דרך השלום | שוק התקווה | אזור תעשייה חולון | עזריאלי חולון |
| | | | | | | | |
| פתח תקווה | בני ברק | רמת גן | גבעתיים | תל אביב | חולון | | |

החל מיום שישי, ג' בחשוון תשפ"ג, 28.10.2022 לפרטים: דן 3456 * | www.dan.co.il | מוקד כל קו 8787 *

| מתחנה מרכזית פתח תקווה | | | | פארק פרס חולון | | | |
|------------------------|----------|-------|--------|------------------------|----------|-------|--------|
| התחלה | תדירות | סיום | יום ו' | התחלה | תדירות | סיום | יום ו' |
| א-ה': 5:20 ו': 6:00 | 15-30 ד' | 23:00 | 14:30 | א-ה': 5:30 ו': 6:00 | 15-25 ד' | 22:55 | 14:30 |

תדירות יומית כ-60 נסיעות | תדירות ש. שיא כל 15 דק'

למידע מפורט על כל השינויים:

מוקד 'כל-קו':

***8787**

ויישומני התח"צ השונים

